

**Strategia de dezvoltare durabilă
a oraşului Uricani
2021-2027**

Strategia de Dezvoltare Durabilă a Orașului Uricani 2021-2027 a fost elaborată, respectând principiile Egalității de Șanse, propunându-și intervenții pe termen lung prin care sa asigure politicile și practicile prin care să nu se realizeze nicio deosebire, excludere, restricție sau preferință, indiferent de: rasă, naționalitate, etnie, limbă, religie, categorie socială, convingeri, gen, orientare sexuală, vârstă, handicap, boală cronică necontagioasă, infectare HIV, apartenență la o categorie defavorizată, precum și orice alt criteriu care are ca scop sau efect restrângerea, înlăturarea recunoașterii, folosinței sau exercitării, în condiții de egalitate, a drepturilor omului și a libertăților fundamentale sau a drepturilor recunoscute de lege, în domeniul politic, economic, social și cultural sau în orice alte domenii ale vieții publice.

Cuprins

<i>Cap.</i>	<i>Subcap.</i>	<i>Sscap</i>	<i>Denumire</i>	<i>Pag</i>
I			PREZENTARE GENERALĂ	4
	1.1		Istoric	4-6
	1.2		Localizare	6-7
	1.3		Cadrul natural	7
		1.3.1	<i>Relief</i>	7-9
		1.3.2	<i>Solul și subsolul</i>	9
		1.3.3	<i>Hidrologia</i>	9
		1.3.4	<i>Vegetație și faună</i>	10
		1.3.5	<i>Clima</i>	10-11
II			INDICATORI DE REFERINȚĂ PRIVIND SITUAȚIA ACTUALĂ	11
	2.1		Suprafața administrativă	11-12
		2.1.1	<i>Intravilanul localității</i>	12
		2.1.2	<i>Fondul locativ</i>	12-13
	2.2		Demografie	13-17
	2.3		Infrastructură și echipare edilitară	17
		2.3.1	<i>Căi de acces și transport</i>	17-18
		2.3.2	<i>Alimentare cu apă și apă uzată</i>	18-19
		2.3.3	<i>Energie termică</i>	19
		2.3.4	<i>Rețea iluminat public</i>	19
		2.3.5	<i>Poștă și telecomunicații</i>	20
	2.4		Infrastructură de sănătate și asistența socială	20
		2.4.1	<i>Servicii de sănătate</i>	20
		2.4.2	<i>Servicii de asistență socială</i>	21
	2.5		Infrastructură de învățământ	21-23
	2.6		Cultură, culte și agreement	23-27
	2.7		Economie	27-28
		2.7.1	<i>Industrie</i>	28
		2.7.2	<i>Agricultură</i>	28-30
	2.8		Mediu înconjurător	30
		2.8.1	<i>Calitatea mediului</i>	30
		2.8.2	<i>Managementul deșeurilor</i>	31
		2.8.3	<i>Spații verzi</i>	31
		2.8.4	<i>Fond forestier</i>	32
		2.8.5	<i>Riscuri naturale</i>	32
	2.9		Administrație locală	32
III				
	3.1		Analiza SWOT	33-43
	3.2		Plan de acțiune	44-58

CAP. I PREZENTARE GENERALĂ

1.1. Istoric

Orașul Uricani își are începuturile în vechime și evoluția sa se încadrează într-un proces firesc, determinat de nevoia oamenilor de a exista într-un spațiu care îi apără, dar mai ales le asigură resursele pentru a putea trăi.

În anul 1964, Uricaniul a fost declarat oraș, iar satele Valea de Brazi și Câmpu lui Neag intră în componența acestuia.

Despre satul Câmpu lui Neag, o legendă spune că ar fi fost întemeiat de un haiduc celebru, pe nume Neagu, care s-a ascuns de turci în munți. El ar fi marcat vatra viitorului sat, înfigând în pământ o piatră (un monolit) de vreo 2 m lungime care avea încrustată în ea 2 filoane de cuarț alb dispuse în formă de cruce.

Cert este faptul că pe la 1850 preotul din sat Constantin Stanci, a găsit această piatră prăvălită pe malul Jiului, a luat-o cu o sanie trasă de boi și a plantat-o în curtea casei sale, casă care de la 1890 și până la 1936 a servit și ca școală sătească. Piatra a stat înfiptă aici peste 100 de ani, după care, un descendent al familiei, călugărul Dănilă Berinde a montat-o împreună cu alte relicve familiale în locul numit Brădet, de la intrarea în satul Câmpu lui Neag unde se poate vedea și astăzi. Lângă această piatră tronează busturile lui Traian și Decebal.

Unii concetățeni, apreciază că satul Câmpu lui Neag ar fi fost întemeiat de un cneaz sau haiduc de origine hațegană.

Un eveniment de seamă al secolului al XVII-lea a fost trecerea lui Matei Basarab prin Uricani (1631) împreună cu alți boieri și cu oastea sa strânsă de prin Țara Hațegului, iar în pribegia lor prin Ardeal au intrat prin pasul Vâlcan și în Uricani.

În a doua jumătate a secolului al XVIII-lea, mai exact în anul 1788, Uricaniul are mult de suferit de pe urma invaziilor turcilor adalai (de la Ada-Kale). Aceștia surprind populația în biserică, robesc 16 persoane, preotului îi taie capul pe pragul bisericii, iar biserica o incendiază.

Unirea de la 1859 a Principatelor Române (Muntenia și Moldova), a produs multă bucurie și la Uricani, unde oamenii au jucat Hora Unirii. Participanții la joc au fost ridicați de jandarmi și legați în lanțuri, au fost purtați pe la Hațeg și Deva, în cele din urma fiind eliberați întrucât nu există o lege care să condamne acest joc.

În timpul primului război mondial, Uricaniul a fost teatrul unor lupte crâncene. În toamna anului 1916, localitatea a fost de trei ori pierdută și recucerită de trupele romane. În tot acest timp, populația a fost evacuată în Țara Hațegului pentru a nu stânjeni operațiunile militare.

Orașul Uricani, ca multe alte localități din România este în aparență, fără istorie sau cu o istorie puțină și lipsită de semnificație. Întreaga valoare a acestei localități pare să fie legată de evoluția și importanța mineritului în Valea Jiului. Depășind încă imperativele economice, neglijate oarecum în ultimul deceniu, se poate demonstra că Uricaniul are o istorie, bazată pe evenimente concrete, așa cum reiese din datele pe care le prezentăm aici.

Istoria orașului Uricani nu poate fi prezentată în afara istoriei Văii Jiului, fiind parte componentă a acesteia. Teritoriul localității Uricani, întreaga Vale a Jiului și Țara Hațegului au făcut parte în secolul al XIII-lea din Voievodatul lui Litovoi (Țara Litua). Deși aici se va extinde mai târziu autoritatea

maghiară, vor exista legături aproape neîntrerupte cu Țara Românească, chiar făcând parte din această vreme.

Atestarea documentară a Văii Jiului datează din 19 aprilie 1461, când într-un ucaz al lui Lapeș Lorant, Voievod al Ardealului, se menționează că Muzina (Margina), cneaz din Densus (Țara Hațegului), vinde posesiunile lui, între care și Sylotena, situată în Valea Jiului. Sylotena (sau Valea Vacii) este un teritoriu de 10 km, situat între Pârâul Valea Vacii la est și Pârâul Sterminos la vest, apa Jiului la sud și muntele Dealu Mare la nord. Acest teritoriu este situat 90 % pe raza localității Uricani, în lunca Mailatului.

Prima atestare documentară, prin care localitatea Uricani este menționată sub numele de Hobiceni - Uricani este recesământul Csibaky din anul 1818. Această denumire dublă va fi purtată timp de un secol, până la Unirea din anul 1918. Numele localității Uricani se trage de la localitățile Hobița și Uric din Hațeg, ca urmare a procesului de roire (colonizare) a locuitorilor din Țara Hațegului. Aceasta este o ipoteză plauzibilă, așa cum reiese din lucrarea lui Romulus Vuia, Țara Hațegului și regiunea Pădurenilor, unde Hobița este atestată documentar în anul 1411, iar Uric-ul în 1473. După anul 1918 se va folosi numai denumirea de Uricani.

După Marea Unire din anul 1918, Uricaniul va cunoaște și el același proces istoric prin care va trece România interbelică. Va fi abandonată denumirea de Uricani - Hobiceni, păstrându-se doar cea de Uricani. Sfârșitul celui de-al doilea război mondial și intrarea sub regimul comunist controlat direct de Moscova, va duce la amplificarea procesului de exploatare a resurselor naturale, în principal a cărbunelui. Consecința directă va fi creșterea treptată a populației și construirea blocurilor de locuințe pentru aceștia.

În anul 1964, comuna Uricani este declarată oraș.

Localitatea Uricani cunoaște o profundă schimbare prin deschiderea exploataării miniere. Astfel vor veni să lucreze alături de localnici, de autohtoni, oameni din aproape toate colțurile țării: maramureșeni, moldoveni, olteni, ardeleni, bănățeni, dobrogeni constituind o populație eterogenă.

După anul 1964 localitatea Uricani devine un oraș cu o populație de peste 4000 de locuitori.

Între anii 1968-1970 prin strădania preotului Bociat Lucian și a păstoriților săi jertfeinici se construiește o nouă biserică, pe locul celei vechi, de dimensiuni mult mai mari în care sătenii și orășenii, ca o singură familie, să se poată ruga. După o păstorire rodnică de 35 de ani se săvârșește, după grele încercări, preotul iconom Lucian Bociat.

În actuala biserică generații de-a rândul s-au unit în simțire și rugăciune la toate evenimentele parohiei. Hramul ei este „Înălțarea Domnului”, prilej în care, la Monumentul Eroilor din incinta cimitirului se fac înălțătoare rugăciuni pentru toți eroii neamului, cât și pentru toți ctitorii, slujitorii și jertfătorii Sfintei Biserici. Hramul sau nedeia - manifestare specific creștinească și românească-prilejuiește întâlnirea multor creștini din diverse localități, fiind un mod concret în care se realizează acel climat de pace, armonie și comuniune, prin care s-a menținut și unitatea de credință și de neam, de lege românească.

Localnicii, dar și locuitorii din orașele și municipiile învecinate se adună pe muntele Tulișa la o nedeie („Nedeia de pe muntele Tulișa”, unde se află un monument dedicat luptătorilor care au contribuit la spargerea frontului).

Monumentul ridicat pe muntele Tulișa se află la altitudinea de 1782 m.

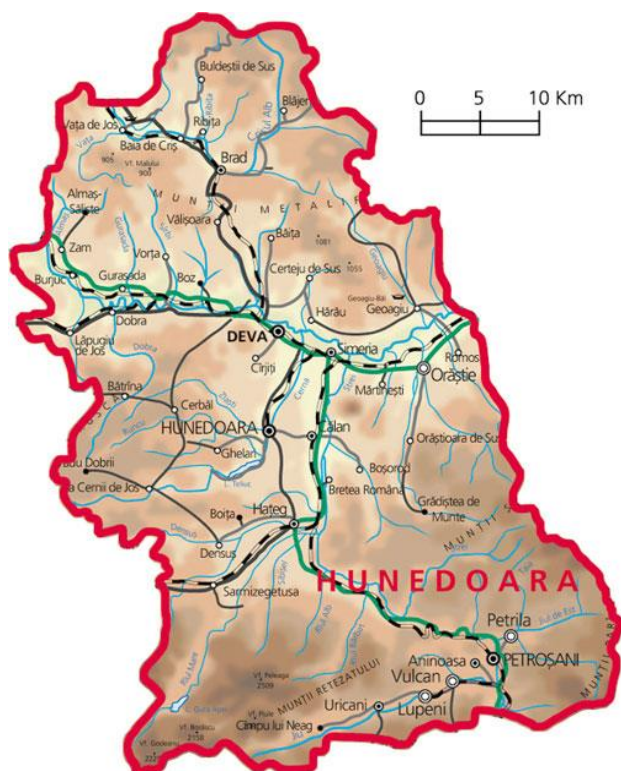
Strategia de dezvoltare durabilă a orașului Uricani 2021-2027

Proveniți din diverse părți ale țării, unii dintre cei nou veniți vor aduce cu sine și credințele lor, iar alții, în număr destul de redus, îmbrățișându-le pe parcurs.

După anul 1990 viața religioasă, în ciuda multor greutăți de ordin material sau social, a cunoscut o continuă ascensiune spre Dumnezeu, contribuind la crearea unui micro-climat ecumenic de pace, de toleranță, de unitate în diversitate.

Orașul are în subordine administrativă două localități: Câmpu lui Neag (atestată documentar din 1493) și Valea de Brazi.

1.2 Localizare



Orașul Uricani este situat în partea de sud-vest a Depresiunii Petroșani, la poalele munților Retezat și Vâlcanului, pe Jiul de Vest la altitudini de 650 – 750 m deasupra nivelului Mării Negre, fiind unul dintre orașele cu suprafața teritorială cea mai mare din țară 25.141 ha.

Coordonatele geografice ale acestui teritoriu sunt: - meridianul de 23°25' longitudine estică și paralela de 45°45' latitudine nordică față de meridianul Greenwich și face parte din cadrul Carpaților Meridionali. Face parte integrantă din marea unitate de relief din Carpații Meridionali numită depresiunea tectono – erozivă „Valea Jiului” sau „Petroșani”, fiind situat în partea vestică a depresiunii Petroșani; localitatea este dominată de culmile muntoase Retezat și masivul Vâlcan, cu o deschidere largă spre est și tot mai îngustă spre vest (spre masivul Retezat).

Pe raza localității există un drum județean, DJ 672 C având o lungime de 15 km, din DN 66A spre motelul Valea de Pești, 25 de drumuri vicinale în lungime totală de 78.445 m și o lățime medie de 3m, în interiorul orașului există 13 străzi betonate cu trotuare aferente precum și 5 străzi de legătură.

Accesul spre Uricani se realizează prin intermediul DN66A (în curs de modernizare), care va lega Transilvania de sud-vestul României, prin celebra stațiune Băile Herculane.

Orașul Uricani este situat în vestul Depresiunii Petroșani, la 26 km de Petroșani și la 125 km de localitatea Deva reședința județului.

Distanțe: - orașe apropiate: Municipiul Lupeni 6 km, Municipiul Vulcan 10 km, orașul Aninoasa 18 km, Municipiul Petroșani 26 km, orașul Petrila 33 km.

Suprafața totală a localității Uricani (extravilan+intravilan) este de 25.141 ha, aceasta fiind situată în partea sudică a județului Hunedoara.

Tabel Suprafața orașului Uricani

Nr.crt.	Denumire indicator	U.M	URICANI
1	Suprafața totală	km ²	25.141
2	Suprafața agricolă	ha	9.015
3	Păduri	ha	15.197
4	Ape și bălți	ha	85
5	Alte suprafețe	ha	844

1.3. Cadru natural

1.3.1. Relief

În variația reliefului localității Uricani deosebim următoarele unități:

Cadrul muntos privit de la scara reliefului întregii țări, apare ca o treaptă uriașă, dar care văzută mai îndeaproape este o multiplă succesiune de suprafețe sau trepte care coboară de la partea cea mai înaltă a creștelor și culmilor alpine până la bordura sudică pusă în evidență de treapta de eroziune Gornovița.

Relieful este preponderent montan, localitatea Uricani fiind mărginită la nord de Masivul Retezat, iar la sud de Munții Vâlcan.

Limita acestui vast teritoriu, raportat la numărul mic de locuitori, este la est până la Văile Vacii și Tusului, la vest marele Parc Național Retezat, respectiv aliniamentul determinat de vârfurile Custura (2457m), Piule (2081m) și Coasta Oslei (1899m), ultimul aparținând lanțului munților Vâlcan. La nord delimitarea merge pe cumpăna de ape, având ca repere aliniamentul vârfurilor Custura, Lazărul (2282m), Tulișa (1782m) și Dealu Mare (1509m), toate aparținând grupului munților Retezat. La sud, tot cumpăna de ape de pe aliniamentul vârfurilor Coarnele (1789m), Șiglăul Mare (1682m), Arcanu (1760m) și Coada Oslei, toate aparținând munților Vâlcanului, separă depresiunea și împrejurimile sale de vecinătatea la sud a Gorjului și sud-vest de cea a Mehedințiului.

Din cele evidențiate se observă cu claritate că principala componentă a reliefului, în aceste frumoase locuri, o constituie muntele care determină și celălalte forme de relief, rețeaua bogată a apelor, complexul de factori pedo-climatici, flora și fauna.

Toate culmile muntoase din împrejurimi aparțin Carpaților Meridionali, atât la nivelul orașului Uricani cât și al depresiunii Văii Jiului și sunt împărțiți în două lanțuri muntoase.

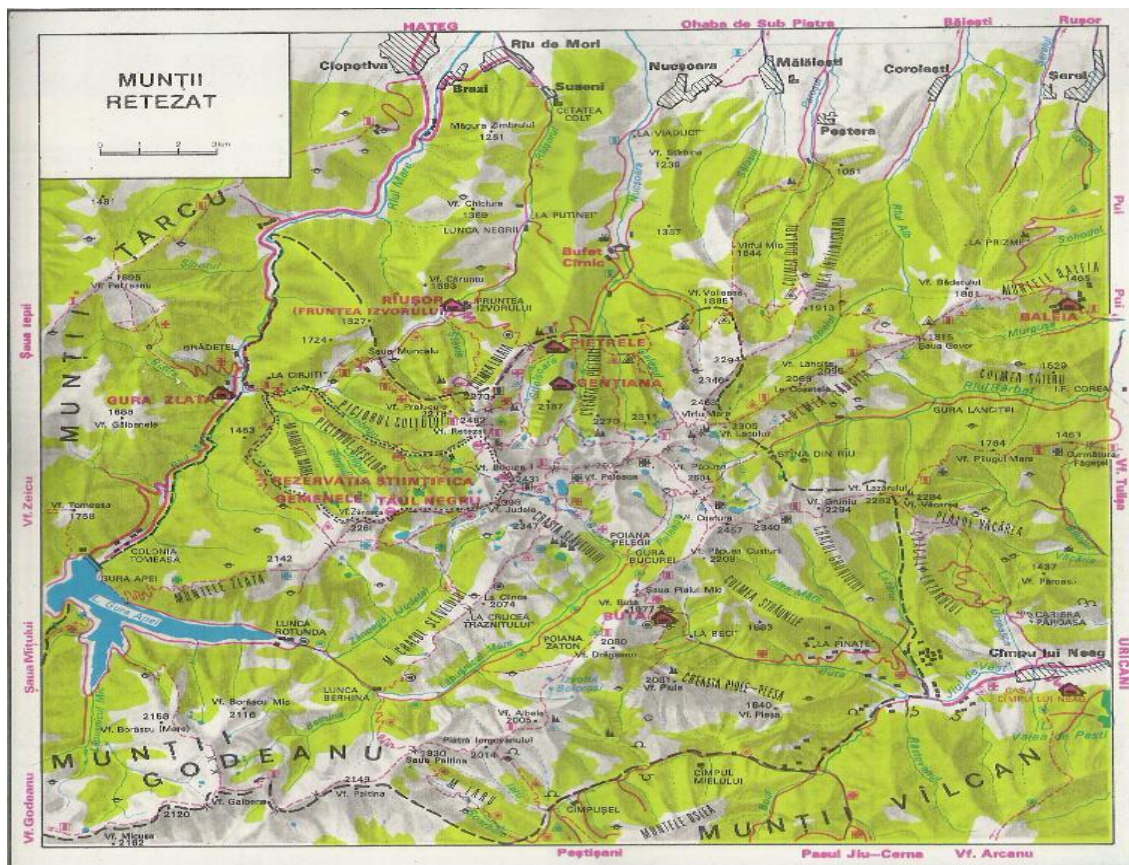
La sud cu o ușoară orientare sud-vestică se află masivul munților Vâlcanului, iar la nord, cu o orientare nord-est, începe marele grup al munților Retezat.

Între cele două masive muntoase, capătul vestic al depresiunii Petroșanilor (Valea Jiului), include orașul Uricani și localitățile aparținătoare Valea de Brazi și Câmpu luzi Neag și are o lățime de 1-3 km pe o lungime de 11-12 km.

Atât rama nordică a munților Vâlcanului, cât și cea sudică a Retezatului între cele patru repere ale vârfurilor menționate anterior sunt tăiate de numeroase văi care coboară din versanții înconjurători, având o adâncime între 200-400 m și o lungime între 1-4 km. Acestea poartă frumoase nume românești, cele mai importante fiind pe versantul nordic de la est la vest: Beca, Murgoni, Săcet, Peștera, Bulzu, Cheia, Sterminos, Șerpilor; Valea cu Brazi, Oponilor, Bilugu, Toplița, Ursasca, Lazărul, Gruniu, Mării și

Strategia de dezvoltare durabilă a orașului Uricani 2021-2027

Buții. Pe versantul sudic tot de la est la vest: Slătioara, Horii, Cimpoieru, Tirsa, Garja, Poienița, Vâncu, Aschioara, Arsa, Șiglăul, Valea de Pești. Struguru, Rostoveanu, Gârbovu, Boului și Nedieuța.



Dealurile piemontane

fac trecerea de la zona montană la zona joasă a depresiunii formând o fâșie continuă la marginea masivelor cristaline.

Munții Retezat fac parte din Carpații Meridionali, grupa muntoasă Retezat-Godeanu. Se

înalță între două depresiuni importante, Petroșani și Hațeg și între două râuri importante, Râul Mare, care îi delimitează la nord și est și Jiul de Vest, care îi delimitează la sud. Sunt înconjurați de Munții Țarcu la vest, Munții Godeanu, la sud-vest și Munții Vâlcan, la sud, situându-se printre cele mai înalte ale țării. În limitele sale se găsesc 25 de piscuri înalte la peste 2000 m dintre care șapte (Peleaga, Păpușa, Retezat, Custura, Vârful Mare, Bucura și Judele) au peste 2400 m.

Cel mai variat și spectaculos relief a fost creat de modelarea glaciară și periglaciară: se pot observa imense circuri, văi ce trădează prezența unor ghețari cu lungimi apreciabile, mase de grohotiș. Aici se află cele mai multe lacuri glaciare din România, adică 85. Cel mai întins lac glaciara din România se află aici - Bucura (8,5 ha), de asemenea cel mai adânc - Zănoaga (29 m).

Acest relief contribuie în cea mai mare măsură la aspectul răscolit al peisajelor, cu circuri glaciare etajate, culmi zimțate și abrupturi stâncoase.

Cea mai importantă resursă naturală o constituie cărbunile. Exploatarea zăcămintului de cărbuni datează din anul 1947, ca urmare a identificărilor de rezerve prin lucrări miniere de cercetare ce s-au făcut la Uricani. Creșterea competitivității, asigurarea de perspective concrete de evoluție în viitorul apropiat, sunt cerințe îndeplinite de subunitatea minieră Uricani, care au consecințe directe în asigurarea unui bun standard de viață pentru angajații minei și implicit cu o contribuție hotărâtoare în dezvoltarea orașului Uricani și a zonei vestice a Văii Jiului.

Orașul Uricani beneficiază de o rețea hidrografică importantă, fiind străbătut de la Vest la Est de râul Jiul de Vest în care se varsă numeroase pâraie: Lazărul, Valea de Pești, Buta, Bilugu etc.

1.3.2. Solul și subsolul

Caracteristica generală a acestei zone o constituie prezența a două mari blocuri granitice și granodioritice, unul mai puternic, dezvoltat pe direcția crestei principale de nord și altul mai restrâns, întins în parte în lungul crestei principale de sud. Granodioritul sau "granitul de Retezat" prezintă în spărtură aspect cristalin de culoare albă, dur, având încrustații cu mică sclipitoare. Stâncăriile marilor pîscuri sunt alcătuite din această rocă. Șisturile cristaline se dezvoltă în fâșie continuă intercalate între fâșiile de granodiorit.

Formațiunile terțiare de aici cuprind numeroase strate de cărbuni superiori ce au contribuit la dezvoltarea uneia dintre cele mai puternice industrii carbonifere din țară.

1.3.3. Hidrologia

Rețeaua hidrografică a acestei zone este tributară Jiului de Vest care adună apele ce curg perpendicular pe direcția acestuia. Acești afluenți își au originea în masivele muntoase din această zonă, strecurându-se printre pantele dealurilor până la confluența cu Jiul.

Jiul de Vest curge paralel cu creasta principală de sud a Munților Retezat și măsoară 51,4 km; bazinul său ocupă o suprafață de cca 534 kmp. Jiul de Vest se formează la est de pasul Jiu – Cerna din paraiele Soarbele și Șarba. După un scurt parcurs la suprafață, apa Jiului de Vest, a cărei albie mai poartă numele de Scocu Jiului, intră într-un sector cu albie seacă. Scocu Jiului primește apă numai din paraiele care vin din sud: Șarba, Știrbu, Ursu, Bou, Garbovu cu izvoarele în Munții Valcan; din nord (Piule – Iorgovanu) văile sunt seci. Jiul de Vest are apă permanentă începând de la gura văii Boului. De la gura Butei, în apropiere de care ia sfârșit domeniul calcarelor, Jiul de Vest primește din Munții Retezat o serie de afluenți însemnați: Buta, Valea Mării, Urseasca, Toplița, Pilugu. Din Munții Valcan vin mai mulți afluenți, între care Răstovanul, Paraul Mare, Valea de Pești (Arcanu). De la confluența cu Pilugul, Jiul de Vest curge printre munții Tulișa și Valcan, până la Iscroni, primind numeroși afluenți de pe ambii versanți. La Iscroni (551 m) Jiul de Vest și Jiul de Est, cu izvorul în Munții Șureanu, formează Jiul.

Pe ambii versanți Jiul primește numeroși afluenți scurți, dar cu debit constant, alimentați de ploile și zăpezile culmilor înalte de unde izvorăsc. În funcție de frecvența afluenților, pe ambele părți, Jiul are un bazin simetric. Densitatea rețelei hidrografice este foarte ridicată variind între 0,80-0,90 km/h.

Alimentarea cu apă potabilă și industrială a orașului Uricani are ca sursă Lacul de acumulare Valea de Pești cu un volum util de 4,5 milioane mc, cu o lungime de 2,5 km și suprafața de 10 ha, fiind amplasat la 8 km de orașul Uricani, la o distanță de 300 m de drumul DN66A.

Masivul Retezat reprezintă un fenomen unic în întregul lanț carpatic, prin înfățișarea alpină, dar și prin numărul și mărimea lacurilor. Aici sunt prezente toate superlativalele Carpaților cel mai mare număr de lacuri (85), cel mai adânc lac (Zănoaga - 29 m) și cel mai întins lac (Bucura, aproximativ 10 ha).

1.3.4. Vegetația și fauna

Flora ocrotită din zona Uricani este reprezentată de 1050 de specii de plante, speciile lemnoase fiind incluse în areale protejate sau declarate monumente ale naturii.

Retezatul este renumit și pentru bogăția florilor lui multicolore: primula cu flori liliachii și purpurii, ghințura albastră sau galbenă, călțunul-doamnei sau cerentelul, nu-mă-uita ș.a. Se întâlnesc și plante rare, unele ocrotite prin lege, cum ar fi: floarea de colț (*Leontopodium alpinum*), papucul-doamnei, sângele-voinicului, etc.

Grija față de floră și faună – unele dintre ele considerate monumente ale naturii – au dus la crearea Parcului National Retezat din masivul cu același nume (cu o suprafață de 13.000 ha). Înăuntrul lui aceste „bijuterii ale naturii” sunt ocrotite de lege, iar exploatările forestiere, pășunatul, vânatul și pescuitul sunt interzise.

În jurul localității predomină, atât pe versanții sudici cât și pe cei nordici pădurile de fag, care în unele locuri, vegetează cu alte specii lemnoase: bradul, molidul, pinul, larița, paltinul de munte, frasinul, carpenul, mesteacănul ce formează pălcuri mai întinse în partea inferioară a pădurii de fag.

În făgete și în zona colinară sunt întâlniți numeroși arbuști: cununița, caprițoiul, alunul, socul roșu, păducelul și diferite specii de mur. În zonele defrișate prin tăieri se instalează zmeurișul, iar în poiene și liziera pădurii se găsesc zone întinse de merișor și afin.

Și lumea plantelor inferioare au o bună reprezentare astfel: pe scoarța fagilor întâlnim licheni de genurile *Parnelia* și *Lecanora*, mușchii formează adevărate covoare, iar ferigile bordeiază pâraiele de munte. Ciupercile cum ar fi: bureții de fag, pitoanca, iuțari, crăițele, gălbiorii, ghebele și altele îi determină pe orășeni să părăsească orașul în căutarea lor.

Specific pădurilor de munte sunt: cocoșul de munte, ierunca, găinușa de munte, mierla gulerată, sturzul de piatră, ciocănitorea neagră, corbul, cerbul, râsul, ursul brun, jderul de pădure. Au mai fost semnalate exemplare de bufniță. Dintre răpitoarele de zi amintim gaia roșie și specii de ulii de genul *Accipiter*. În afara speciilor amintite mai semnalăm prezența următoarelor specii: bursucul, lupul, vulpea, pisica sălbatică, dihorul, nevăstuica, mistrețul, veverița, șoarecele de pădure, iepurele, specii de lilieci și ariciul.

Fauna ocrotită este reprezentată prin 19 specii, respectiv: ursul, lupul, vulpea, mistrețul, capra neagră, râsul, pisica sălbatică, cerbul, căpriorul, veverița, iepurele comun, jderul de copac, vidra, viezurele, nevăstuica, hermina, șoarecele gulerat și lupul.

Mândria Retezatului o constituie populația de capre negre. Alte animale rare și protejate de lege: râsul, acvila de munte (cea mai puternică pasăre răpitoare din țară), cocoșul de munte.

1.3.5. Clima

Având în vedere așezarea localității în cadrul depresiunii și al țării, pot fi observate diferențieri în toate elementele climatice în raport cu alte regiuni. Caracterul depresionar favorizează acumularea și stagnarea aerului rece, care determină frecvente inversiuni de temperatură chiar și între unitățile de relief cu altitudini reduse. Vara, încălzirile sunt mai puternice datorită circulației reduse, astfel că amplitudinile termice zilnice și anuale vor fi diferențiate față de alte regiuni.

Clima este continental moderată, cu temperaturi medii multianuale de tipul climatului montan, fără geruri mari iarna și călduri caniculare vara. Temperaturile medii anuale variază în jurul a 7°C.

Strategia de dezvoltare durabilă a orașului Uricani 2021-2027

Temperaturile medii cele mai scăzute se înregistrează în luna ianuarie (-15°C), iar cele mai ridicate în luna iulie (20°C).

Precipitațiile sunt abundente, media anuală fiind între 900 mm – 1000 mm.

Regimul precipitațiilor este influențat în mod direct de condițiile de relief, respectiv de caracterul depresionar al regiunii. Cantitatea medie a precipitațiilor este de 693,7 mm/an la stația meteorologică Petroșani. Cea mai mică cantitate de precipitații cade în luna ianuarie – februarie de 34,9 mm determinată de faptul că în această lună precipitațiile sunt de natură frontală, ele cazând din norii formați în cadrul inversiunilor de temperatură ce produc rareori precipitații și acestea în cantități foarte reduse. Cantitatea maximă de precipitații căzute în 24 de ore s-a înregistrat la data de 21 iunie 1952, respectiv de 107,0 mm determinată de puternica dezvoltare a norilor, de procesele frontale și de convecția termică dezvoltată.

Curenții de aer sunt neregulați, predominând din direcția S-E și N-E, cu o forță de gradul 4-5.

CAP.II INDICATORI DE REFERINȚA PRIVIND SITUAȚIA ACTUALĂ

2.1. SUPRAFAȚA ADMINISTRATIVĂ

Orașul Uricani ocupă o suprafață de 25141 hectare (3,55% din suprafața totală a Județului Hunedoara), din care cea mai mare suprafață (69,24%) o reprezintă pădurile și alte terenuri forestiere.

După forma de proprietate, terenul agricol este deținut în proporție de peste 6,21% de proprietari privați, în timp ce terenul neagricol este deținut într-o proporție de peste 34,26 % de stat.

Tabel nr.1- Impărțirea suprafeței administrative, după forma de proprietate

Specificație	Teren agricol		Teren neagricol		Total
	ha	%	ha	%	ha
Proprietate publică a UAT	-	-	8612	34,26%	8612
Proprietate privată a UAT	1561	6,21%	94	0,37%	1655
Proprietate privată	5018	19,96%	9856	39,20%	14874
TOTAL	6579	26,17%	18562	73,83%	25141

Sursa – INSSE

Din punct de vedere al evoluției terenului, în ultimii 5 ani structura suprafeței administrative a orașului s-a menținut constantă după cum se poate observa din datele prezentate mai jos.

Tabel nr.2 - Evoluția terenului pe categorii de folosință

Categorie de folosință	Suprafața (ha / km)				
	An 2019	An 2018	An 2017	An 2016	An 2015
Teren agricol, din care:	7185	7320	7320	7320	6579
- arabil	120	120	120	120	120
- pășuni și fânețe	7065	7200	7200	7200	6459

Strategia de dezvoltare durabilă a orașului Uricani 2021-2027

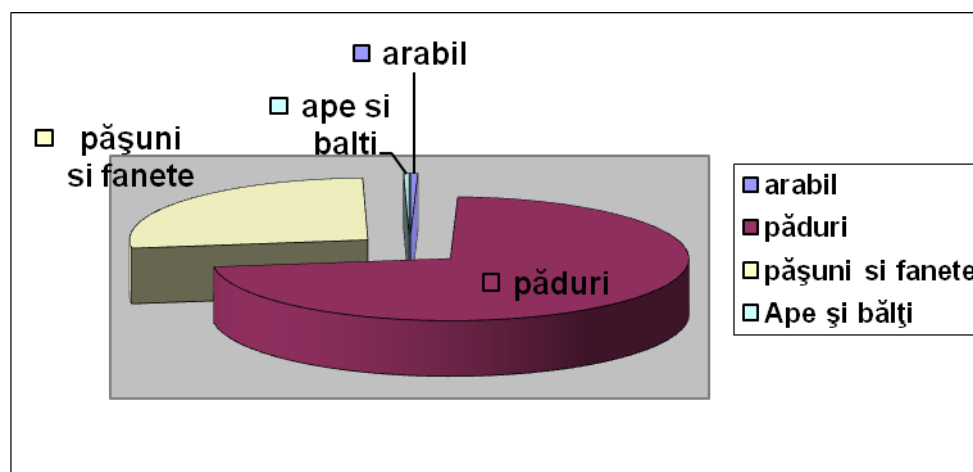
- vii și livezi	-	-	-	-	-
Păduri și alte terenuri cu vegetație forestieră	15281	15146	15146	15146	17440
Ape și bălți	85	85	85	85	85
Teren intravilan	-	-	-	-	-
Drumuri (km)	376	376	376	376	233
Neproductiv	1197	1197	1197	1197	190

Sursa – INSSE

Suprafața agricolă totală este alcătuită din pășuni și fânețe în cea mai mare parte – 7.065 ha și arabil 120 ha .

Fondul forestier acoperă 15.281 hectare, ocupând locul I în structura suprafeței administrative a orașului și este reprezentată de păduri și alte terenuri cu vegetație forestieră.

Luciul de apă care se află pe întinderea orașului Uricani este de 85 hectare, și este alcătuit în principal din barajul de acumulare Valea de Pesti și lacul Campu lui Neag.



Reprezentare grafică a suprafeței administrative a orașului

2.1.1. Intravilanul localității

Terenul intravilan al orașului Uricani ocupă în prezent o suprafață de 1.068 hectare (4,25 % din total suprafață administrativă).

2.1.2. Fondul locativ

Fondul locativ constituie totalitatea încăperilor locative, indiferent de forma de proprietate, inclusiv case de locuit, case specializate (cămine, case-internat pentru invalizi, veterani, case speciale pentru bătrâni singuratici și altele), apartamente, încăperi de serviciu și alte încăperi locative în alte construcții utile pentru locuit.

Fondul locativ pe forme de proprietate se divizează astfel:

- fondul locativ public - fondul locativ care se află în proprietatea statului și în deplină administrare gospodărească a întreprinderilor de stat; fondul locativ municipal care se află în proprietatea raionului

Strategia de dezvoltare durabilă a orașului Uricani 2021-2027

(orașului), municipiului, precum și fondul care se află în administrarea gospodărească a întreprinderilor municipale sau în administrarea operativă a instituțiilor municipale;

- fondul locativ privat - fondul care se află în proprietatea cetățenilor (case de locuit individuale, apartamente și case de locuit privatizate și procurate, apartamente în casele cooperativelor de construcție a locuințelor) și fondul care se află în proprietatea persoanelor juridice (create în baza proprietăților privați), construit sau procurat din contul mijloacelor proprii;
- fondul locativ cu forma de proprietate mixtă - fondul care se află în proprietatea personală, în proprietatea comună sau în cote-părți ale diferitor subiecți ai proprietății publice și private;
- proprietatea întreprinderilor mixte - fondul locativ care se află în proprietatea întreprinderilor mixte cu participare străină.

Tabel nr. 3 - Evoluția fondului locativ din orașul Uricani în perioada 2015-2019

An	Total locuințe (numar)	Total suprafață locuibilă (mp)	Proprietate publică (numar)	Proprietate privată (numar)	Proprietate privată (mixtă)
2015	4218	143451	263	3955	-
2016	4221	143885	255	3966	-
2017	4227	144325	248	3979	-
2018	4228	144398	237	3991	-
2019	4234	144819	224	4010	-
	-	-	-	-	-

Sursa: INSSE

Din totalul locuințelor din orașul Uricani 5,29% aparțin proprietății de stat, pe când 94,71% din locuințe aparțin proprietarilor privați.

2.2. Demografie

Reperetele demografice ale evoluției la nivelul Primăriei Uricani reprezintă elemente de interes major pentru definirea obiectivelor strategice și a planurilor de acțiune pe termen mediu și lung.

Din acest motiv am sintetizat următoarele informații ca fiind relevante:

Tabel nr.4 - Populația stabilă din mediul urban al județului Hunedoara

Localitatea	Populație stabilă (numar persoane)
JUDET Hunedoara	453431
ORAS Uricani	9317

Sursa: INSSE

Strategia de dezvoltare durabilă a orașului Uricani 2021-2027

Impărțirea populației pe grupe de vârstă

Tabel nr.5 - Populația din orașul Uricani pe grupe de vârstă

Grupa de vârstă	Nr. persoane	Procent %
sub 5 ani	303	3,25
5 – 9 ani	405	4,35
10-14 ani	453	4,86
15-19 ani	599	6,43
20-24 ani	663	7,12
25-34 ani	1500	16,10
35-49 ani	2354	25,27
50-59 ani	1436	15,41
60-64 ani	567	6,09
65-74 ani	687	7,37
75-84 ani	276	2,96
peste 85 ani	74	0,79
TOTAL POPULATIE	9317	100

Sursa: INSSE

Disponibilizările masive din sectorul minier, au dus la scăderea nivelului de trai în această zonă. În această situație a început fenomenul de migrație, fiind unul din principalii factorii care au contribuit la scăderea numerică a populației.

Starea civilă a populației din orașul Uricani

Tabel nr.6 -Starea civilă a populației din orașul Uricani

Orasul Uricani	Casatorii	Decese	Nasteri
2019	57	32	20
2020	27	45	17

Sursa: SPCLEP Uricani

În anul 2020, la Serviciul Public Comunitar Local de Evidenta a Persoanelor s-au înregistrat 27 de căsătorii mai puține decât în anul 2019. Numărul deceselor a crescut față de anul 2019.

Strategia de dezvoltare durabilă a orașului Uricani 2021-2027

Tabel nr. 7 –Situția elevilor din cadrul unităților școlare de pe raza orașului Uricani pentru anul 2020-2021

Nivelul de învățământ	Preșcolar	Primar	Gimnazial	Liceal	Profesional	Total
Unitatea						
Liceul Tehnologic Retezat	-	106	106	161	-	373
Scoala Gimnaziala nr. 2	53	175	159	-	57	444
Scoala primara Campu lui Neag	8	11	-	-	-	19
Gradinita PN nr. 1 Uricani	76	-	-	-	-	76
TOTAL	137	292	265	161	57	912

Sursa: Liceul Tehnologic Retezat

În orașul Uricani funcționează Liceul Tehnologic Retezat care are arondate ca structuri Scoala Gimnaziala nr. 2, Scoala primara Campu lui Neag și Gradinita PN nr. 1 Uricani. În cadrul Liceului Tehnologic Retezat funcționează clase de nivel liceal și profesional, filieră tehnologică, profil Servicii, Domeniul turism și alimentație respectiv profilul Tehnic, domeniul Fabricarea produselor din lemn,

Tabel nr. 8 - Mișcarea naturală a populației (număr persoane)

An	Născuți vii		Decedați		Sporul natural	
	Jud. Hunedoara	Oraș Uricani	Jud. Hunedoara	Oraș Uricani	Jud. Hunedoara	Oraș Uricani
2015	3745	85	5896	88	-2151	-3
2016	3752	49	6102	56	-2350	-7
2017	3694	56	5842	72	-2148	-16
2018	3556	69	5912	78	-2356	-9
2019	3070	61	5871	69	-2801	-8

Sursa – INSSE

Strategia de dezvoltare durabilă a orașului Uricani 2021-2027

Ca fenomen demografic natalitatea se referă la ponderea născuților - vii în cadrul unei populații. Natalitatea este determinată de un complex de factori biologici, sociali, economici, politici, culturali, etc. Mortalitatea se referă la decesele din cadrul unei populații. Probabilitatea de deces într-o anumită perioadă de timp este influențată de mai mulți factori: vârstă, sex, ocupație și categorie socială. Incidența deceselor dezvăluie multe aspecte referitoare la condițiile de viață și de îngrijire a sănătății la nivelul populației. Valorile mortalității sunt cu atât mai ridicate cu cât gradul de dezvoltare socio - economică este mai scăzută și invers.

Starea de ocupare a forței de muncă

Profilul economic actual este dominat de sectorul serviciilor – în special comerțul. Comerțul este, de asemenea, cel mai mare sector și din perspectiva veniturilor generate. Al doilea sector ca mărime din perspectiva cifrei de afaceri este industria prelucrătoare, urmată de construcții, transport și industria hotelieră.

Tabel nr. 9 - Numărul mediu al salariaților

AN	Oraș Uricani (număr persoane)	JUD. Hunedoara (număr persoane)
2015	1159	105922
2016	580	106944
2017	590	106767
2018	575	105407
2019	615	104195

Sursa – INSSE

Structura forței de muncă este în strânsă legătură cu dinamica populației și constituie o premisă importantă în atragerea investițiilor și dezvoltarea unei localități. Practic în toate domeniile populația ocupată a înregistrat scăderi.

Șomajul reprezintă principala cauză de sărăcie pentru populația de vârstă activă. Riscul sărăciei pentru șomeri este cu mult mai mare decât pentru cei care au un loc de muncă.

Disponibilizările care au avut loc a condus la dispariția multor locuri de muncă nu numai în sectorul minier ci și în activitățile conexe. Din păcate nu au fost găsite soluții de creare a unor alternative.

Tabel nr. 10 - Evoluția numărului Șomerilor înregistrați

Anii	Șomerii înregistrați la Agențiile ocuparea forței de muncă (număr persoane)	din care: femei (număr persoane)
2015	185	88
2016	132	88

Strategia de dezvoltare durabilă a orașului Uricani 2021-2027

2017	127	54
2018	94	34
2019	57	31

Sursa – INSSE

2.3. INFRASTRUCTURA ȘI ECHIPAREA EDILITARĂ

2.3.1. Căile de acces și transport

Principalele căi de acces sunt reprezentate de DN 66 A, care realizează legătura orașului Uricani cu municipiul Lupeni, și pe viitor întrucât se află în curs de modernizare drumul DN66 A va lega Transilvania de sud-vestul României prin celebra stațiune Băile Herculane. Pe raza localității există un drum județean DJ 672C având o lungime de 15 km care face legătura cu comuna Runcu din județul Gorj. Există un număr de 53 de drumuri vicinale în lungime totală de aproximativ 70.000 m și o lățime medie de 3 m. În interiorul orașului există 16 străzi.

Tabel nr.11 - Structura rețelei de străzi mici, parcări, trotuare din orașul Uricani

Categorie drum	Număr	Total km drumuri	Total km trotuare
Drum vicinal	53	70	-
Străzi	16	6,7	10
TOTAL			

Sursa – Compartiment Investiții, Primăria Uricani

Străzile: Muncii, Aleea Brazilor, Aleea Progresului, Republicii, Unirii și cele două poduri din orașul Uricani au fost reabilitate și modernizate în anul 2014 prin POR 2007-2013.

Drumurile vicinale: Valea Parosenilor, Bilugu, Dinoni, Marsevoni, Sterminos, Bulzu Biserica, Popesti și Stadionului au fost modernizate prin PNDL I și finalizate în anul 2016.

Prin PNDL II s-a obținut finanțare pentru reabilitarea și modernizarea următoarelor drumuri vicinale: Strada Mailat Plai, Strada Mailat Catun, Strada Valomir, Strada Serponi, Strada Campu lui Neag, Strada Manolestilor, Strada Pietroasa, Strada Valea de Brazi, Strada Dosul Pribeagului, Strada Strugurelului, Strada Dodoconi, Strada Cheile Butii, În prezent lucrările se află în curs de execuție.

Tot prin PNDL II s-a obținut finanțare pentru lucrări de modernizare pe următoarele străzi: Aleea Plopilor, Strada Scriitorilor, Aleea Trandafirilor, Strada Poliției, Aleea Teilor, Strada Grădiniței, Strada Republicii (spate), Strada 1 Decembrie, Strada 1 Mai, Strada Revoluției, Aleea Jiului, Strada Ghiocelului, Strada Primăriei. Acest proiect se află în curs de execuție.

Starea tehnică a celorlalte drumuri vicinale din localitatea Uricani este precară, aceste drumuri nu sunt asfaltate. Practic, drumurile sunt pietruite, cu balast sau balast în amestec cu pietriș și se încadrează în categoria de trafic ușor. Accesul pietonal este slab dezvoltat, nu sunt amenajate trotuare, acostamentele sunt în marea majoritate din pământ înierbat. În ceea ce privește sistemul de colectare și evacuare ape

pluviale aferent drumurilor, acesta este inefficient, deoarece este realizat din șanțuri de pământ, în mare parte colmatate. În aceste condiții, nu se realizează un drenaj corespunzător al apelor pluviale și prin urmare starea drumurilor este direct afectată.

Transportul public de persoane interjudețean Uricani – celelalte localități vecine (Lupeni, Vulcan, Petrosani, etc.) este asigurat de un singur operator economic SC ZMK SRL, cu mașinile din dotare – autocare, autobuze, microbuze. Transportul public între cele 6 localități este efectuat cu 45 de mijloace de transport cu vechime variind între 2 și 18 ani, care traversează centrele localităților având stații amplasate pe principalele artere de circulație, ceea ce impactează atât fluiditatea traficului, cât și rezidenții zonelor respective.

Cu scopul dezvoltării transportului public, a fost demarat proiectul “Green Line Valea Jiului” cu 2 componente, care prevăd crearea unei linii verzi de autobuze electrice între Petrila, Petroșani, Aninoasa, Vulcan, Lupeni și Uricani. Proiectul constă în achiziționarea a 26 de autobuze electrice, amenajarea unui depou în municipiul Vulcan, construirea/ modernizarea a 112 stații de transport public, crearea a 34 stații de reîncărcare pentru autobuzele electrice. De asemenea, se urmărește implementarea unui sistem de e-ticketing, amplasarea de sisteme de informare și de evidență a pasagerilor, monitorizarea și dispecerizarea autobuzelor, supraveghere video, informarea electronică a pasagerilor. Transportul va însuma 128 km dus-întors și va funcționa pe următoarele trasee:

- Traseul principal Uricani – Lupeni – Vulcan – Petroșani – Petrila pe o distanță de 38,5 km;
- Traseul secundar Aninoasa – Petroșani pe o distanță de 10,6 km;
- Traseul secundar Petrila – Jieț pe o distanță de 3,7 km;
- Traseul secundar Valea de Brazi – Cheile Butii (localități aparținând orașului Uricani) pe o distanță de 11,15 km.

2.3.2. Alimentare cu apă și apă uzată

Pentru orașul Uricani, principalele surse de apă din care se asigură alimentarea cu apă potabilă sunt: surse de suprafață din lacul de acumulare Valea de Pești (pârâurile Valea de Pești, Lazăru și Buta) surse subterane, captările Toplița și Pârâul Rece.

Un proiect semnificativ pentru orașul nostru este proiectul Modernizarea infrastructurii de apă și apă uzată în Județul Hunedoara (Valea Jiului) 2014-2020, pentru orașul Uricani fiind „Reabilitare și extinderea rețelelor de apă și canalizare în U.A.T. Uricani”, structurat în 2 componente astfel: Lot 1 – Reabilitarea rețelelor de apă și canalizare Uricani și Lotul 2 -Extindere rețele apă Cîmpu lui Neag.

Ținta principală este aceea de a asigura alimentarea cu apă la un nivel calitativ superior precum și de eliminare a defectiunilor din ce în ce mai dese ale rețelelor de apă – canal. Aceste defectiuni, în timp, generau multe situații în care străzile și aleile pietonale trebuiau sparte neputând fi reparate ca și atunci când erau noi creând astfel disconfort major pentru populația orașului.

Apa tratată la Stația de Tratare Valea de Pești este transportată printr-un sistem de rețele de aducțiune și înmagazinată în 2 (două) rezervoare având $2 \times 1500 = 3000$ mc capacitate de înmagazinare.

Stația de tratare a apei Valea de Pești a fost pusă în funcțiune în anul 1970 și are o capacitate de tratare de 1200 l/s. Stația de tratare a fost reabilitată în anul 2014 și asigură parametrii de potabilitate impuși de lege.

Rețeaua de alimentare cu apă are o lungime totală de 54,90 km și a fost pusă în funcțiune eșalonat începând cu anul 1970 .

Apa uzată menajeră este epurată la stația de epurare Uricani (cu trepte de tratare mecanică și biologică). Pe rețelele de canalizare menajeră din orașul Uricani nu sunt stații de pompare ape uzate.

2.3.3. Energia termică

În prezent orașul Uricani nu este alimentat cu energie termică, întrucât sistemul care era utilizat până în anul 2006 era foarte vechi, pe bază de combustibil solid – cărbune, centralele termice având un grad ridicat de uzură fizică și morală, iar nivelul de poluare crescuse mult peste normele permise, conform normativelor în domeniu.

Orașul Uricani este racordat la rețeaua de gaze naturale încurajând consumul gospodăriilor și tranziția gospodăriilor rămase pe sobele cu cărbune către alte surse generatoare de energie termică (de ex. centrale termice pe gaz sau alte surse regenerabile prin sistem centralizat și/ sau prin gaz individual la nivel de locuințe).

Incepând cu 2007 marea majoritate a populației a fost racordată la rețeaua de gaze naturale, exceptie facand gospodăriile individuale din Valea de Brazi și Câmpu lui Neag, cât și zona limitrofă a orașului Uricani. Gospodăriile individuale din Valea de Brazi și Câmpu lui Neag, cât și zona limitrofă a orașului Uricani folosesc ca și combustibil pentru încălzirea locuințelor lemnul.

2.3.4. Rețeaua de iluminat public

Sistemul de iluminat public reprezintă ansamblul format din puncte de aprindere, cutii de distribuție, cutii de trecere, linii electrice de joasă tensiune subterane sau aeriene, fundații, stâlpi, instalații de legare la pământ, console, corpuri de iluminat, accesorii, conductoare, izolatoare, cleme, armături, echipamente de comandă, automatizare și măsurare utilizate pentru iluminatul public.

Rețeaua de iluminat public din orașul Uricani aparține Primăriei orașului Uricani.

Prin PNDL II a fost obținută finanțare pentru lucrările de modernizare a sistemului de iluminat public, se vor desfășura pe următoarele strazi și parcuri: Bulevardul Muncii, Strada Gradinitei, Parc bulevardul Muncii, Strada Republicii, Strada Revolutiei, Parc strada Plopilor, Aleea Teilor, Aleea Brazilor, Strada Unirii, Parcul DN66A. Acest proiect se află în curs de executie. Prin acest proiect se urmareste executia unui sistem de iluminat public modern si eficient in zona centrala a orasului Uricani. Totodata prin implementarea acestui proiect se urmareste cresterea gradului de confort al cetatenilor, precum si siguranta acestora.

2.3.5. Poșta și telecomunicații

Pe teritoriul orașului Uricani funcționează un oficiu poștal. Principalii operatori de servicii de telecomunicații sunt Orange, Vodafone și Telekom oferind rețele 2G, 3G și doar parțial rețele 4G. Există, de asemenea, și operatori de internet prin cablu.

2.4. INFRASTRUCTURA DE SĂNĂTATE ȘI ASISTENȚĂ SOCIALĂ

2.4.1. Serviciile de sănătate

A fost redeschis spitalul din Uricani prin cabinete de specialitate, s-a modernizat și pus în funcțiune Centrul de Permanență. A fost deschis un cabinet de tehnică dentară, dar și cabinete stomatologice în clădirea fostului spital.

Pentru asigurarea asistenței medicale minime în orașul URICANI funcționează Centrul de Permanență Uricani.

Totodată, în localitate funcționează cinci cabinete medicale familiale, 6 cabinete de specialitate și anume cabinet medicină internă, cabinet gastroenterologie, cabinet obstetrică – ginecologie, cabinet oftalmologie, cabinet ORL și cabinet pediatrie, trei cabinete medicale stomatologice individuale.

S-au realizat investiții importante în corpul B al clădirii, în acest corp funcționează cel mai modern Centru de Îngrijire și Asistență din județul Hunedoara.

Tabel nr.12 - Furnizori de servicii de sănătate

NR. CRT.	Furnizori de servicii de sănătate	Unitate de stat / Privată
1.	Centrul de Permanență Uricani	Stat

Sursa – Primăria Uricani

Tabel nr.13 - Indicatori servicii de sănătate

Indicatori	Spitale		Cabinete Medicale Stomatologice Individuale		Cabinete Medici de Familie		Farmacii	
	De stat	Particulare	De stat	Particulare	De stat	Particulare	De stat	Particulare
Numărul unităților	-	-	-	3	5	-	-	3
Numărul de paturi	-	-	-	-	-	-	-	-
Numărul de medici specialiști	-	-	-	3	5	-	-	-
Numărul de asistente	-	-	-	3	5	-	-	-

Sursa - Primăria Uricani

Strategia de dezvoltare durabilă a orașului Uricani 2021-2027

2.4.2. Serviciile de asistență socială

Potrivit prevederilor Legii nr. 448/2006 republicată, rolul autorității locale este de a monitoriza în condiții optime atribuțiile și obligațiile care le revin asistenților personali în vederea ameliorării situației persoanelor cu handicap grav astfel încât să primească îngrijire specială la nivelul la care starea lor o cere.

În prezent în cadrul Primăriei orașului Uricani sunt angajați 39 de asistenți personali ai persoanelor cu handicap.

La nivelul orașului Uricani sunt înregistrate persoane cu handicap gradul grav care au optat pentru primirea unei indemnizații lunare în locul angajării unui asistent personal.

În orașul Uricani funcționează Centrul de îngrijire și asistență pentru persoanele adulte cu dizabilități.

Centrul de Îngrijire și Asistență pentru persoane adulte cu dizabilități Uricani este un serviciu de tip rezidențial pentru persoane adulte cu dizabilități, de pe raza județului Hunedoara, aflate în dificultate.

Acest centru oferă următoarele servicii: cazare, hrană, cazarmament; asistența medicală de specialitate, activități de ergoterapie, recuperare, îngrijire și supraveghere permanentă a persoanelor asistate; activități culturale – educative și de socializare atât în interiorul centrului cât și în comunitate; consiliere și informare asistaților și familiilor acestora; acordă sprijin și asistență de specialitate în vederea prevenirii situațiilor ce pun în pericol siguranța persoanelor asistate; intervine în sensibilizarea comunității la nevoile specifice ale persoanelor asistate.

2.5. INFRASTRUCTURA DE ÎNVĂȚĂMÂNT

Tabel nr. 14 - Infrastructura de învățământ din orașul Uricani în anul 2020

Nr. crt.	Unitate de învățământ	Adresa	Personalitate juridică / Arondată	Acreditată / Autorizată	Învățământ public / privat
ÎNVĂȚĂMÂNT PREȘCOLAR					
1.	Grădinița program normal nr. 1 Uricani	Str. Aleea Jiului nr.9	Arondată	Acreditată	Învățământ public
2.	Grădinița apartinatoare Scolii nr.2 Uricani	Str.Muncii nr.12	Arondată	Acreditată	Învățământ public
ÎNVĂȚĂMÂNT PRIMAR ȘI GIMNAZIAL					
1.	Scoala Câmpu lui Neag	Str.Câmpu lui Neag	Arondată	Acreditată	Învățământ public
2.	Școala Gimnazială Nr.2 Uricani	Str.Muncii nr.12	Arondată	Acreditată	Învățământ public
ÎNVĂȚĂMÂNT LICEAL					
1.	Liceul Tehnologic Retezat Uricani	Str. Republicii nr.16	Persoana juridică	Autorizată nivel liceal Acreditată gimnaziu și învățământ primar	Învățământ public

Sursa: Primăria Uricani

Strategia de dezvoltare durabilă a orașului Uricani 2021-2027

Tabel nr. 15 – Structura cadrelor didactice în anul școlar 2020 – 2021

Nr. crt.	Unitatea de învățământ	Posturi didactice (număr)
1	Scoala Câmpu lui Neag	2
2	Școala Gimnazială Nr.2 Uricani	31
3	Liceul Tehnologic Retezat Uricani	30
4	Grădinița program normal nr. 1 Uricani	4
	TOTAL	67

Sursa: Liceul Tehnologic Retezat Uricani

Tabel nr. 16 - Situația elevilor înscriși în anul școlar 2020-2021

Nr. crt.	Nivel de învățământ	Grupa / Clasa	Nr. grupe/Clase	Pete	Băieți	Total
1	PREȘCOLAR	Mică	2,34	25	17	42
		Mare	3,33	28	23	51
		Mijlocie	2,33	25	23	48
Total preșcolar			8,00	78	63	141
2	PRIMAR	Pregătitoare	3,00	28	34	62
		Clasa I	3,25	26	28	54
		Clasa a II-a	2,25	16	32	48
		Clasa a III-a	3,25	26	37	63
		Clasa a IV-a	3,25	31	27	58
Total primar			15,00	127	158	285
3	GIMNAZIAL	Clasa a V-a	3,00	33	34	67
		Clasa VI-a	3,00	35	39	74
		Clasa VII-a	3,00	23	41	64
		Clasa a VIII-a	2,00	21	33	54
Total gimnaziu			11,00	112	147	259
4	LICEAL	Clasa a IX-a	1,00	13	15	28
		Clasa a X-a	1,00	15	14	29
		Clasa a XI-a	2,00	31	29	60
		Clasa a XII-a	2,00	25	18	43
Total liceu			6,00	84	76	160
5	PROLESIONAL	Clasa a IX-a	1,00	4	13	17
		Clasa a X-a	1,00	9	12	21
		Clasa XI-a	1,00	10	12	22
Total profesional			3,00	23	37	60
TOTAL UNITATE			43,00	424	481	905

Strategia de dezvoltare durabilă a orașului Uricani 2021-2027

Burse acordate elevilor

Elevii de la cursurile de zi din învățământul de stat pot beneficia de burse de merit, de studiu și de ajutor social. Acordarea de burse de la bugetul de stat reprezintă o formă de sprijin material vizând atât protecția socială cât și stimularea elevilor care obțin rezultate foarte bune la învățătură și disciplină.

Bursele pe care le pot primi elevii pot fi de tipul:

- urse de ajutor social
- urse de merit
- urse de studiu

Tabel nr. 17 - Situația statistică privind acordarea bursei școlare

Nr. Crt.	Denumire unitate de învățământ	Ani școlari	Burse de studiu	Burse de merit	Burse sociale și medicale
1.	Liceul Tehnologic Retezat Uricani	2020-2021	34	27	171

Sursa: Liceul Tehnologic Retezat Uricani

2.6. CULTURĂ, CULTE, AGREMENT

În localitatea Uricani, instituția publică de cultură care desfășoară activități și în domeniul educației permanente, organizate în afara sistemului național de învățământ formal, dar în colaborare cu aceasta, având ca scop promovarea culturii și a tradițiilor este "Casa de Cultură Uricani".

În cadrul activităților desfășurate la Casa de Cultură activează cursuri dinamice pentru copii și adulți, dar și un program cultural variat, captivant și complex, care are la bază conceptul de cultură în sens larg, păstrarea și perpetuarea tradițiilor locale și de asemenea, o bibliotecă ce oferă o gamă largă de publicații, ziare și reviste, precum și cărți pentru copii, adolescenți, literatură contemporană și de specialitate.

În anul 2015 a fost construit Centrul Național de Informare și Promovare Turistică Uricani care are ca obiective principale promovarea zonei și atragerea de turiști.

Cele mai importante evenimente conform Agendei Culturale a orașului Uricani:

Nr. crt.	Eveniment	Descrierea evenimentului
1	Red Bull Oslea Hiride	Red Bull Oslea Hiride este o competiție de freeride schi și snowboard, ce se desfășoară într-o zonă sălbatică din Masivul Oslea - Muntii Vâlcan, în vecinătatea Parcului Național Retezat. Accesul spre zona evenimentului se realizează pe DN 66A

Strategia de dezvoltare durabilă a orașului Uricani 2021-2027

2	Nedeia de la Câmpu lui Neag	În Duminica Tomii, în fiecare an are loc tradiționala nedeie unde momârlanii din vestul Văii Jiului își aduc aminte de cei care au fost chinuiți de regimul comunist atunci când au fost dărâmate mai multe gospodării, biserica și școala.
3	Hai la un grad	În fiecare an la data de 1 Mai în Cheile Valomir are loc deschiderea oficială a sezonului de alpinism și escalada. Este un eveniment ce adună în orașul Uricani, pe perioada a două zile, alpiniști și cățărători din țară și străinătate, dar și iubitori ai înălțimilor.
4	Retezat SkyRace Intersport	Prima lună de vară ne invită în zona superbă a Munților Retezat (mai precis Retezatul Mic) pentru a participa la o nouă ediție a concursului montan de trail rapid. După edițiile organizate în anii trecuți care au impresionat prin frumusețea specială a traseului și prin dificultatea tehnică deosebită, Retezat SkyRace Intersport arăta ca o întrecere care deja setează standardele de calitate pentru cursele de profil din țară: organizare de excepție, atmosferă specială, cu prezențe internaționale de prestigiu și premii generoase.
5	Nedeia de pe Muntele Tulișa	După un secol de la luptele de rezistență din primul război mondial, de pe Muntele Tulișa, în zona Văii Jiului, eroii căzuți pe câmpul de luptă sunt cinstiți așa cum se cuvine, în zi de sărbătoare, printr-un pelerinaj și o petrecere câmpenească în vârful muntelui Tulișa.
6	Oslea Night Ridge	Oslea Night Ridge , al doilea concurs RedBull, este un eveniment de alergare montană nocturnă desfășurat în zona Retezatul Mic – Muntele Oslea – Piatra Iorgovanului. Oslea Night Ridge reprezintă un concurs de alergare pe un traseu de noapte pe muntele Oslea și un vertical race pe porțiunea de coborare a vechiului traseu de noapte din Piatra Iorgovanului.
7	Zilele orașului Uricani	Locuitorii orașului Uricani petrec 3 zile de sărbătoare, în fiecare an, la sfârșitul lunii august, în compania programului pregătit de administrația locală. Competiții sportive dotate cu premii, târg orășenesc, street-food, dar mai ales spectacole de muzică ușoară și populară, toate fac parte din programul manifestărilor

Strategia de dezvoltare durabilă a orașului Uricani 2021-2027

8	Tradiții și meșteșuguri	Eveniment destinat tinerilor în care sunt prezentate tradițiile și meșteșugurile din orașul Uricani. Evenimentul se desfășoară în cadrul ”Zilelor orașului Uricani” și este o prezentare a activităților din mediul rural al orașului, dar și o încercare de a păstra nealterate meșteșugurile practicate în trecut în zona Văii Jiului.
9	Festivalul de interpretare ”Floare de Colț”	Festivalul de interpretare și creație ”Floare de colț” din Uricani, este un eveniment ce aduce pe scena Casei de cultură din Uricani interpreți de muzică populară și muzică ușoară, ansambluri folclorice și grupuri artistice din toate regiunile țării.
10	Uricani – Istorie, obiceiuri, folclor, tradiții	Vernisaj de fotografie veche, printată ce se vrea a fi un document peste ani al trecutului, obiceiurilor, tradițiilor, folclorului local. Evenimentul se desfășoară în foaierea Casei de Cultură Uricani
11	Ziua României	Eveniment în zi de sărbătoare pentru locuitorii și vizitatorii orașului Uricani. Este o zi în care localnicii sărbătoresc Ziua României prin muzica ansamblurilor folclorice și a soliștilor de muzică populară.
12	Magia colindelor	Spectacol-eveniment ce se desfășoară cu ocazia sărbătorilor Crăciunului la Casa de Cultură din Uricani la care participă membri ai comunității locale, indiferent de religie, naționalitate sau vârstă.
13	Uricani Verde	Proiect-manifest de sensibilizare a localnicilor și a turiștilor privind deșeurile menajere abandonate de aceștia în natură. În cadrul acestui proiect sunt implicați în primul rând tinerii orașului care prin activitățile organizate participă activ la păstrarea zone curate și a unui mediu natural curat și sănătos

Pe raza orașului Uricani sunt mai multe culte religioase, ca de exemplu: ortodocși, greco-catolici, baptiști, creștini-penticostali, creștini după evanghelie, reformați, martorii lui Iehova etc. Lacasuri de cult pe confesiuni sunt: Biserica "Adormirea Maicii Domnului", Biserica cu hramul "Înălțarea Domnului", Biserica cu hramul "Sfinții Arhangheli Mihail și Gavriil", Biserica cu hramul Sf. Mare Mucenic Gheorghe din Valea de Brazi, Mănăstirea Câmpul lui Neag, Biserica Greco – Catholică.

Biserici		
Înălțarea Domnului	Mailat	1870
Adormirea Maicii Domnului	Uricani	2010
Înălțarea Domnului (Greco-Catolică)	Uricani	2008
Sfântu Gheorghe	Valea de brazi	1937
Sfinții Arhangheli Mihai și Gavrilă	Câmpu lui Neag	1992
Mănăstirea de la Câmpu lui Neag	Câmpu lui Neag	1995
Schitul Pleșa	Câmpu lui Neag	2015
Biserica Reformată (Calvin)	Uricani	2000
Biserica din Bulzu	Uricani	1969

Sursa: <http://www.biserici.org>

Prin amplasarea ei în Vestul Văii Jiului, la poalele a trei munți Retezat, Vâlcan și Retezatul Mic, această zonă turistică este o destinație favorită, atât pentru turiștii români cât și pentru turiștii străini, datorită faptului că este accesibilă auto și atractivă din punct de vedere al potențialului de care dispune.

Orașul Uricani este punctul de plecare a 6 trasee montane în munții Retezat și 6 trasee turistice montane în munții Vâlcan. Deși necuantificabil din punct de vedere al numărului de excursioniști, traseele montane din orașul Uricani reprezintă un modalitate populară de distracție pentru români și pentru unii vizitatori străini.

De asemenea sunt amenajate 5 trasee turistice tematice și 6 trasee de cicloturism și Mountain Bike (ce însumează aproape 200 km). Având un bazin hidrologic dezvoltat, iar pe fiecare curs de apă existența drumurilor forestiere face ca acestea să fie exploatate de către cicloturiști, numărul total de kilometri putând lejer depăși 500 km de trasee de cicloturism.

Având un potențial biospeologic imens prin existența în teritoriul administrativ al orașului Uricani a Retezatului Mic (Calcaros) și a intruziunilor calcaroase pe aproape fiecare curs de apă (în zona de legătura dintre piemont și cristalin) numărul peșterilor și avenelor se ridică la un număr destul de ridicat, peste 500 de bucăți de diferite lungimi (dar în mare parte de mici dimensiuni), majoritatea având un grad de dificultate ridicat.

Fragmentarea piemontului de către cursurile de apă ale bazinului hidrografic a Jiului de Vest, au format numeroase chei, sfînși, babe și poduri naturale suspendate. Modelarea acestor pereți de către apă, vânt și gelivație de a lungul miilor de ani a făcut ca aceste minunate chei traversate de cursuri de apă să aibe numeroase cascade, mai mici sau mai mari, ce sunt vizitate anual de mii de turiști. Cele mai

Strategia de dezvoltare durabilă a orașului Uricani 2021-2027

importante cascade: Canionul și Cascadele din Valea Mării, Cascadele din Valea Lazăru, Cascada Firizoni, Cascada Sterminos, Cascada Valomir, Cascada Opronii și multe altele, unde au fost și create trasee turistice tematice. Canionul Valea Mării este și singurul loc unde se poate practica canyoningul în orașul Uricani, fiind un traseu cu o lungime de peste 500 m și care oferă parcurgerea a 5 cascade de diferite înălțimi, cuprinse între 6 m și până la 34 m.

Pereții calcaroși cu înălțimi mai mari au fost amenajați cu trasee de alpinism și escaladă, în prezent existând în orașul Uricani un număr de 123 de trasee, acestea aflându-se în zone cunoscute pentru potențialul oferit cățărilor: Cheile Valomir – 75 de trasee, Cheile Jiului de Vest – 45 trasee, Cheile Vale de brazi – 6 trasee, Cheile Negrului – 2 trasee, Cheile Buții – 5 trasee. Traseele au fost amenajate cu diferite grade de dificultate pentru a putea fi parcurse de turiști în funcție de pregătirea fiecăruia, având grade de dificultate de la 3+ și până la 11- cu condiția să fie însoțiți de ghizi.

2.7. ECONOMIA

Tabel nr. 18 - Structura agenților economici din Uricani, în funcție de domeniul lor de activitate

STRUCTURA AGENȚILOR ECONOMICI, IN FUNCTIE DE DOMENIUL DE ACTIVITATE			
Nr crt	Domeniul de activitate	Numar societati	Pondere in totalul societatilor
1	Comert cu ridicata si cu amanuntul; Repararea autovehiculelor si motocicletelor	59	60,82
2	Hoteluri si restaurante	5	5,15
3	Activitati profesionale, stiintifice si tehnice	2	2,06
4	Agricultura, Silvicultura si Pescuit	-	-
5	Industria prelucratoare	4	4,14
6	Distributia apei; Salubritate; Gestionarea deseurilor, activitati de decontaminare	-	-
7	Transport si depozitare	-	-
8	Activitati de servicii administrative si activitati de servicii suport	-	-
9	Informatii si comunicatii	2	2,06
10	Constructii	-	-
11	Intermedieri financiare si Asigurari	-	-
12	Activitati de spectacole culturale si recreative	-	-
13	Alte activitati de servicii	25	25,77
	TOTAL	97	100%

Strategia de dezvoltare durabilă a orașului Uricani 2021-2027

Din totalul celor 97 societăți active, majoritatea sunt microintreprinderi, respectiv au maxim 9 angajați și o cifră de afaceri anuală și/sau active totale anuale de maxim 2 milioane EUR.

Tabel nr. 19 - Evoluția societăților din orașul Uricani în perioada 2017-2020

Tipuri de societati	2020	2019	2018	2017
Microintreprinderi				
Intreprinderi mici				
Intreprinderi inactivate				
Total societati existente, din care:				
- noi înfiintate	4	5	8	14
- active	91	96	92	104

2.7.1. Industria

Exploatarea zăcămintului de cărbuni datează din anul 1947 ca urmare a identificărilor de rezerve prin lucrări de cercetare care s-au făcut la Uricani.

În Uricani s-au închis trei exploatare miniere Campul Lui Neag, Valea de Brazi și Uricani. În anul 1999 s-a încetat activitatea exploatarea miniera Campul lui Neag urmata în anul 2004 de Valea de Brazi. În anul 2017 au început lucrările de închidere și ecologizarea a exploatareii miniere Uricani, ultima de pe raza orașului.

Disponibilizările din minerit, începând cu anul 1997, fără a crea oferte alternative de muncă și fără un program de reconversie acestor disponibilizați pe termen mediu și lung, a generat depopularea orașului.

2.7.2. Agricultură

Tabel nr.20 - Suprafața agricolă, pe categorii de folosință în anul 2019:

Categoriile de folosinta	Suprafata (ha)	Ponderea suprafetelor (ha)
- arabil	120	1.67
- pasuni și fanete	7065	98.33
- vii și livezi	-	
Total teren agricol	7185	100.0

Sursa- INSSE

Strategia de dezvoltare durabilă a orașului Uricani 2021-2027

Cultura plantelor

Tabel nr.40 - Suprafețele cultivate în URICANI

Culturi	Oras URICANI	
	Suprafața cultivată (hectare)	Pondere din teren arabil
Grâu comun si grâu spelt	-	-
Porumb	44	0,61%
Plante tehnice (floarea soarelui, rapidă si soia)	-	-
Legume, pepeni (in camp si in sere)	21	0,30%
Plante de nutreț (fân și masă verde, leguminoase pentru nutreț- lucernă, trifoi)	7065	98,32%
Cartofi	55	0,77%
Alte culturi		
TOTAL	7185	100%

Tabel nr. 41 - Suprafețele cultivate în URICANI

Cultura	Suprafața cultivată (nr.)	Pondere
Meri	2326	-
Pruni	19067	-
Alti pomi fructiferi	1894	-
Struguri de masa	-	-
Struguri de vin	-	-
TOTAL		

Creșterea animalelor

Tabel nr.43 - Efectivele de animale din localitatea URICANI

Efective de animale (capete)	URICANI
Bovine	408
Ovine	4552
Caprine	94
Porcine	552
Păsări	3501
Cabaline	60
Familii de albine	100
TOTAL	9267

2.8. MEDIUL ÎNCONJURĂTOR

2.8.1. Calitatea mediului (apă, aer, sol)

Calitatea apei

Alimentarea cu apă potabilă și industrială a orașului Uricani are ca sursa Lacul de acumulare Valea de Pești cu un volum util de 4,2 milioane mc, cu o lungime de 2,5 km și suprafața de 10 ha, fiind amplasat la 8 km de orașul Uricani, la o distanță de 3 km de drumul DN66A.

Apele menajere și industriale

Principalele surse de ape uzate din orașul Uricani provin din:

- activități menajere și sociale;

Așezarea geografică a orașului Uricani permite colectarea și transportul apelor uzate menajere, industriale și pluviale spre stația de epurare în regim gravitațional.

Apele uzate menajere provin de la :

- populație
- agenți economici

Stația de epurare a apelor menajere este amplasată în partea de est a orașului Uricani și cuprinde două trepte de tratare: mecanică și biologică, având o capacitate de epurare suficientă debitului actual al apelor uzate menajere.

Calitatea aerului

Calitatea aerului la principalii indicatori urmăriți de Agenția pentru Protecția Mediului Deva este în limita reglementărilor legale, neînregistrându-se depășiri pentru poluanții gazoși și pulberi în suspensie, poluări accidentale sau accidente majore de mediu.

Calitatea solului

Calitatea solului este afectată atât din surse antropice cât și din cauze naturale.

Principalele surse de poluare a solului, în zona Uricani sunt haldele de steril rezultate în urma lucrărilor de exploatare miniera mină.

Din analiza solurilor din punct de vedere agrochimic, se apreciază că aproximativ 75-80% din suprafața agricolă sunt soluri cu reacție acidă (pH mai mic de 5,8), soluri care necesită aplicarea amendamentelor calcice.

Cu privire la sol în această zonă întâlnim șisturile cristaline, roci detritice, cărbuni brunii, roci bitumoase și concrețiuni biochimice de calcar și sferosiderite.

Radioactivitatea mediului

Rețeaua Națională de Supraveghere a Radioactivității Mediului (RNSRM) a fost înființată în anul 1962 cu scopul de a supraveghea și controla respectarea prevederilor legale privind radioprotecția mediului.

La nivelul anului 2010, RNSRM a cuprins un număr de 37 de stații din cadrul Agențiilor pentru protecția mediului, coordonarea științifică și metodologică fiind asigurată de Laboratorul Național de referință pentru radioactivitatea mediului din cadrul ANPM.

2.8.2. Managementul deșeurilor

Începând cu anul 2018, serviciul de colectare, sortare, transport și depozitare a deșeurilor din Valea Jiului este gestionat de un singur operator pentru toate cele 6 municipalități. Zona este deservită de unitatea de sortare Vulcan și o unitate de sortare împreună cu o stație de transfer din Petroșani;

Contractul de delegare a gestiunii serviciului de salubritate în Valea Jiului este încheiat cu operatorul privat SC SUPERCOM SA și constă în:

- colectarea separată și transportul separat al deșeurilor municipale și al deșeurilor similare;
- operarea și administrarea stației de transfer Petroșani
- operarea și administrarea stațiilor de sortare Vulcan și Petroșani
- transportul la distanță al deșeurilor la facilitățile de tratare/depozitare

2.8.3. Spațiile verzi

Ca urmare a unor reduceri substanțiale a suprafeței parcurilor din România, prin OUG nr. 114/2007 s-au luat măsuri pentru interzicerea desființării zonelor verzi din orașe, ordonanța menționând faptul că „autoritățile administrației publice locale au obligația de a asigura din terenul intravilan o suprafață de spațiu verde de minimum 20 m²/locuitor, până la data de 31 decembrie 2010, și de minimum 26 m²/locuitor, până la data de 31 decembrie 2013.

Spațiile verzi din orașul Uricani sunt întreținute de către Serviciul Public Gospodărire Locală din cadrul Primăriei Orașului Uricani.

2.8.4. Riscuri naturale

- a) *Riscuri generate de inundații*
- b) *Incendii de pădure, pajiști*
- c) *Alunecari de teren*

Datorita aezarii geografice, fiind situat la poalele munților Retezat și Vâlcan, la o altitudine de aproximativ 750 metri, orașul Uricani se întinde de-a lungul văii de vest a râului Jiu, fiind înconjurat de un relief predominant muntos. Riscurile specifice acestei zone sunt alunecările de teren, incendiile de vegetație și inundațiile. Riscul de cutremur este scăzut, orașul Uricani nefiind amplasat în vecinătatea unor falii tectonice.

2.8.5. Situații de urgență

Situația de urgență reprezintă un eveniment excepțional, cu caracter non militar, care prin amploare și intensitate amenință viața și sănătatea populației, mediul înconjurător, valorile materiale și culturale importante, iar pentru restabilirea stării de normalitate sunt necesare adoptarea de măsuri și acțiuni urgente, alocarea de resurse suplimentare și managementul unitar al forțelor și mijloacelor implicate.

În Uricani funcționează următoarele **servicii de urgență**:

1. ***Serviciul Voluntar pentru Situații de Urgență (SVSU)***, organizat pe cele două activități principale:
 - informare publică și prevenire;
 - intervenție operativă directă sau ca forță de sprijin a formațiunilor profesionale specializate.
2. ***Politia locala a orașului Uricani*** - are în principal atribuții de asigurare a ordinii publice și în situații speciale sprijină SVSU în acțiuni comune de protecție a populației.

2.9. IDENTIFICARE ZONE MARGINALIZATE

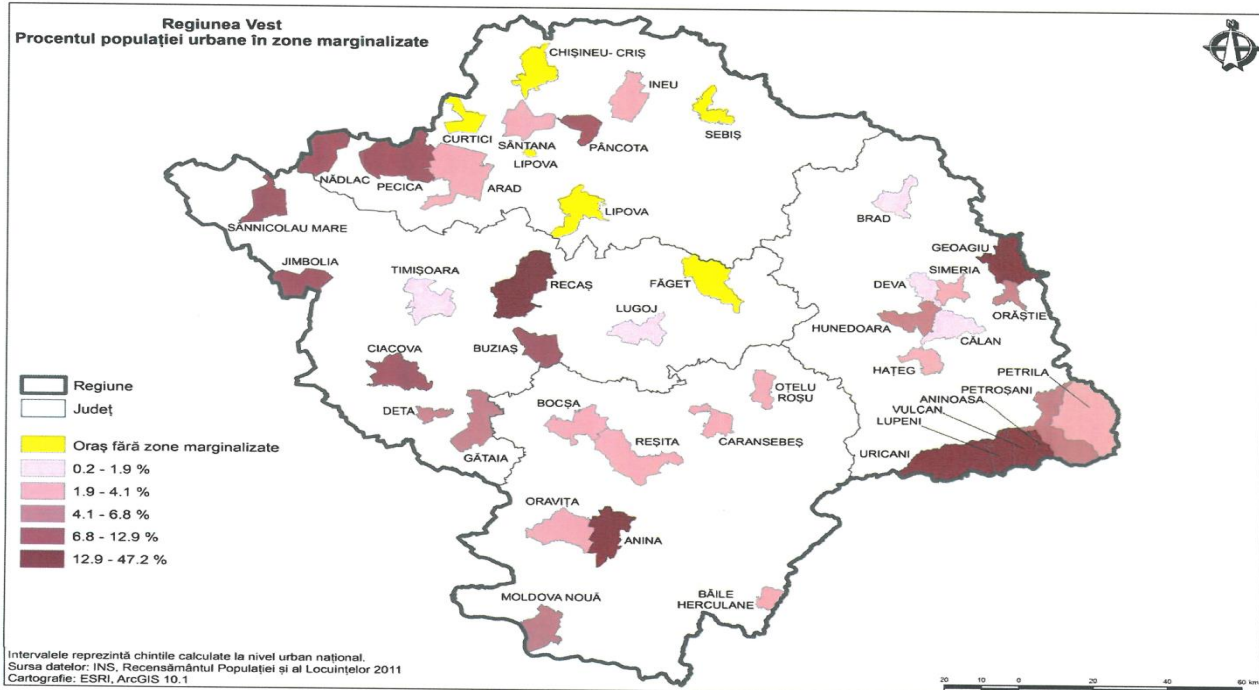
Conform Atlasului zonelor urbane marginalizate din România orașul Uricani figurează cu o pondere de 15,15 % populație aflată în zone marginalizate din totalul populației.

După cum se observă din studiul efectuat în cadrul raportului ATLASUL ZONELOR URBANE MARGINALIZATE DIN ROMANIA, orașul URICANI din județul HUNEDOARA are cele mai mari procente (în cadrul analizei județului HUNEDOARA, respectiv a zonei de VEST a ROMÂNIEI) în ceea ce privește:

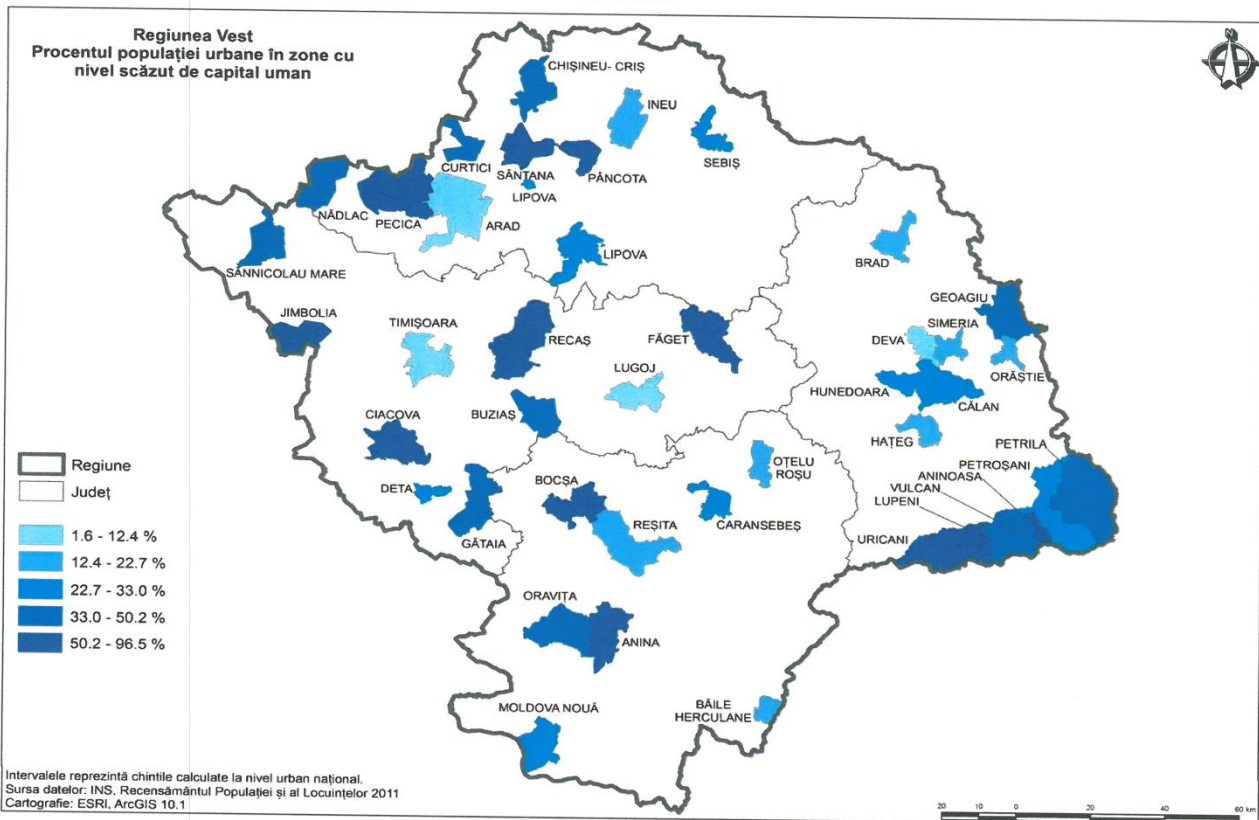
- procentul populației urbane în zone cu locuire precară (între 17,3% și 67,5%);
- procentul populației urbane în zone cu nivel scăzut de ocupare în sectorul formal (între 74% și 100%);
- procentul populației urbane în zone cu nivel scăzut de capital uman (între 50,2% și 96,5%);
- procentul populației urbane în zone marginalizate (între 12,9% și 47,2%);

Strategia de dezvoltare durabilă a orașului Uricani 2021-2027

Harta 37. Marginalizarea urbană, la nivel de unitate administrativ-teritorială: Vest

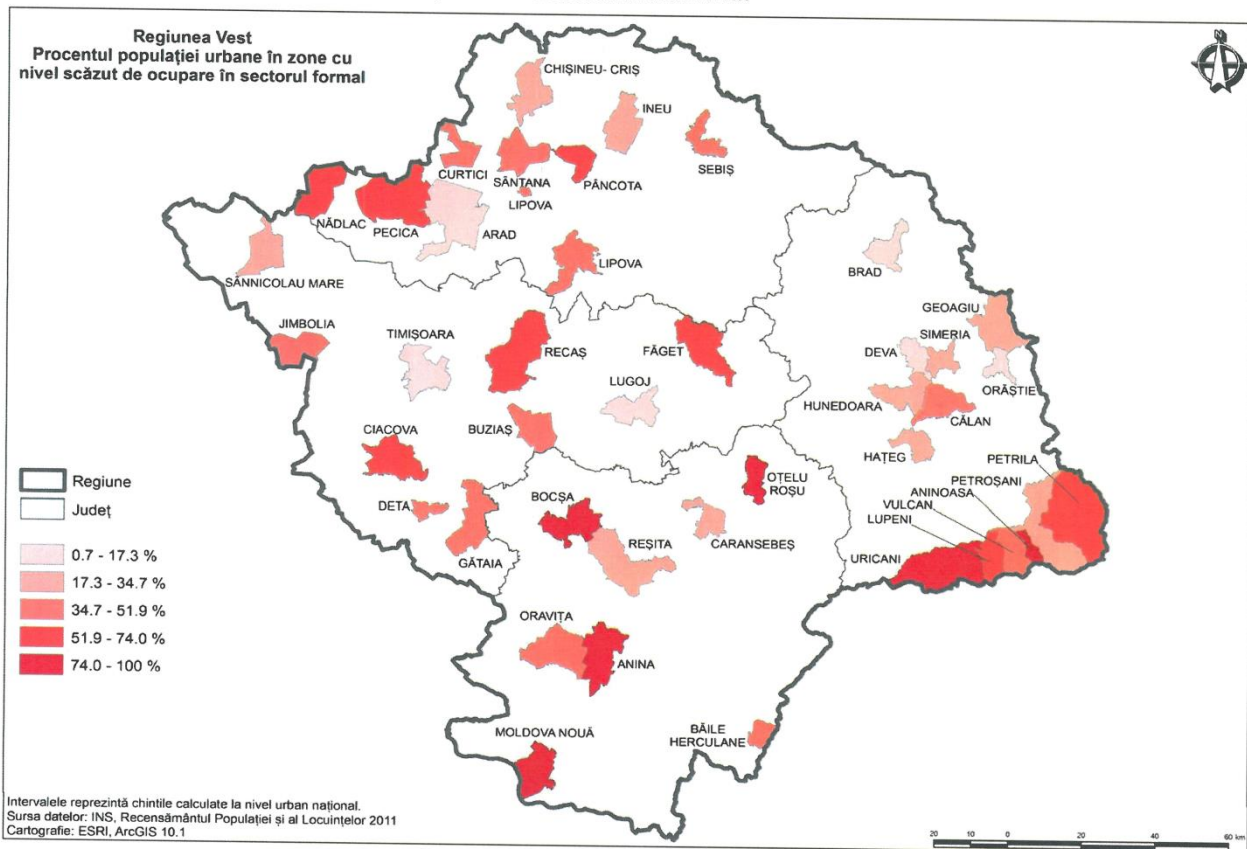


Harta 36. Zone urbane cu nivel scăzut de capital uman, la nivel de unitate administrativ-teritorială: Vest

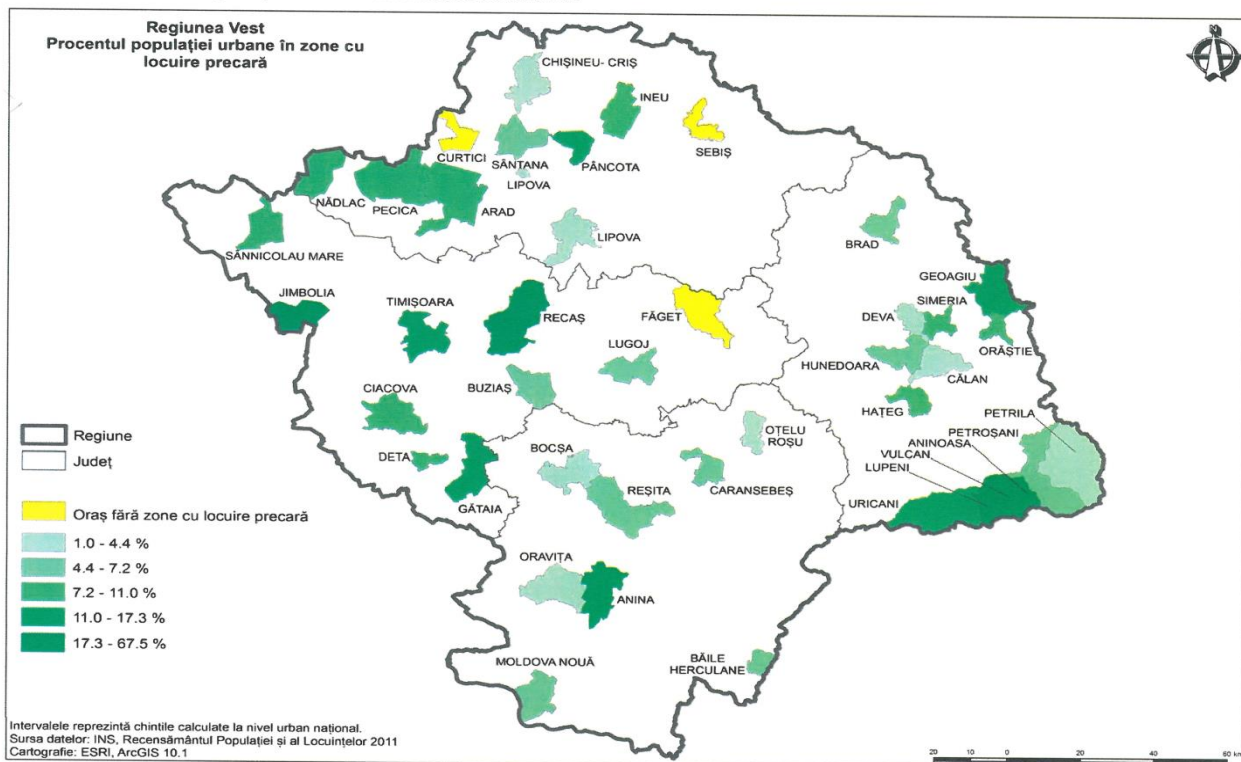


Strategia de dezvoltare durabilă a orașului Uricani 2021-2027

Harta 35. Zone urbane cu nivel scăzut de ocupare în sectorul formal, la nivel de unitate administrativ-teritorială: Vest



Harta 34. Zone urbane cu locuire precară, la nivel de unitate administrativ-teritorială: Vest



Strategia de dezvoltare durabilă a orașului Uricani 2021-2027

Populația cu risc de sărăcie și excluziune socială, este delimitată pe trei zone urbane marginalizate, iar datorită structurii demografice, nivelului de ocupare, nivelului de școlarizare, proporției de acces la locuire, sunt considerate zone de risc de saracie si excluziune sociala.

Delimitarea teritoriului

Cele trei zone urbane marginalizate sunt delimitate pe baza criteriilor preexistente și au următoarele caracteristici:

1. **ZUM 1 - Zona "1 Mai"** este localizată la periferia orașului fiind delimitată de Jiul de Vest și strada Republicii. Este o zonă de blocuri tip ghetou cu blocuri de locuințe construite în anii 1950 pentru muncitorii din fostele întreprinderi socialiste, foste cămine de nefamiliști și blocuri cu aspect dezolant cauzat de fluctuația de populație care a lucrat în fostele întreprinderi miniere. Apartamentele au confort redus, fiind suprapopulate. Condițiile de trai extrem de proaste (umezeală, igrasie, frig, mizerie) pun în pericol sănătatea majorității locatarilor din zonă. În mare majoritate populația este formată din pensionari foști mineri, care suferă de boli cronice și alte afecțiuni generate de condițiile de muncă din exploatarea miniere. Locuitorii acestei zone se confruntă cu probleme numeroase cum ar fi: supra-aglomerare, condiții proaste de locuire, acces redus la infrastructură, venituri reduse, poziții marginale și vulnerabile pe piața muncii, educație formală scăzută sau deloc în rândul adulților, absenteism școlar în rândul copiilor.

2. **ZUM 2 - Zona "Aleea Jiului"** este localizată în zona orașului vechi, la periferie, fiind delimitată de Jiul de Vest și strada Revoluției. Este o zonă de blocuri tip ghetou cu blocuri de locuințe construite în anii 1950 pentru muncitorii din fostele întreprinderi socialiste. Locuințele sunt adesea dărăpănate, cu cărămizi care stau să cadă, acoperișuri fisurate, și infiltrații când plouă. Condițiile de trai extrem de proaste (umezeală, igrasie, frig, mizerie) pun în pericol sănătatea majorității locatarilor din zonă. În mare majoritate populația este formată din persoane de etnie romă, care nu sunt încadrate pe piața formală a muncii, care au absolvit maxim 8 clase. Locuitorii acestei zone se confruntă cu probleme numeroase cum ar fi: supra-aglomerare, condiții proaste de locuire, acces redus la infrastructură, venituri reduse, poziții marginale și vulnerabile pe piața muncii, educație formală scăzută sau deloc în rândul adulților, absenteism și abandon școlar în rândul copiilor.

3. **ZUM 3 - Zona "Sterminos"** este localizată la intrarea în orașul Uricani, fiind poziționată de-a lungul DN66 A. Este o zonă de blocuri tip ghetou cu blocuri de locuințe construite în anii 1950 pentru muncitorii din fostele întreprinderi socialiste. Blocurile au aspect dezolant, fiind locuite preponderent de pensionari foști mineri, care suferă de boli cronice și alte afecțiuni generate de condițiile de muncă din exploatarea miniere. Locuitorii acestei zone se confruntă cu probleme numeroase cum ar fi: supra-aglomerare, condiții proaste de locuire, acces redus la infrastructură, venituri reduse, poziții marginale și vulnerabile pe piața muncii, educație formală scăzută sau deloc în rândul adulților, absenteism școlar în rândul copiilor.

Comunitatea marginalizată din teritoriul SDL

Comunitatea marginalizată are următoarele caracteristici: suprapopularea locuințelor, nivel scăzut de educație, nivelul de ocupare al locuitorilor scăzut față de nivelul de ocupare al populației generale, nivelul veniturilor este insuficient pentru a asigura un trai zilnic decent, nivel scăzut de educație și acces greu la servicii.

ZUM 1 - Zona "1 Mai" are o populație de 849 de locuitori, iar procentul celor de etnie romă este de

9,43%. Nivelul de școlarizare a populației este scăzut, un procent de 37,5% din rezidenți au absolvit maxim 8 clase. În ceea ce privește alte problemele identificate se pot enumera: necesitatea reabilitării blocurilor de locuințe, crearea unui sistem funcțional de menținere a curățeniei în spațiile comune și în zona din afara blocurilor de locuințe, nivel scăzut de accesare a serviciilor publice, nivel scăzut de ocupare al locuitorilor, veniturile locuitorilor sunt insuficiente, doar un procent de 22% din cei intervievați are venituri din salarii. În ceea ce privește proprietatea și deținerea actelor pe locuințe, 13% din populație nu deține acte pe locuințe, iar locuințele în mare parte sunt supraglomerate. În ceea ce privește veniturile populației, 41,7% trăiesc din beneficii sociale iar doar un procent de 22% sunt angajați.

ZUM 2 - Zona "Aleea Jiului" are o populație de 112 locuitori din care 42 s-au declarat de etnie romă. Proportia celor care au absolvit maxim 8 clase este de 31,7%. Un procent de 83,3% din locuitorii incluși în categoria populației active nu este încadrată în muncă. În ceea ce privește proprietatea și deținerea actelor pe locuințe, 16% din populație nu deține acte pe locuințe, iar locuințele în mare parte sunt supraglomerate. În ceea ce privește deficiențele constatate în zonă, acestea sunt: lipsa locurilor de muncă, necesitatea reabilitării blocurilor de locuințe, nivelul veniturilor insuficient, nivel scăzut de accesare a serviciilor publice, accesul greoi la spațiile publice și la cele de interes. În ceea ce privește nivelul veniturilor și cheltuielilor familiei, 95,54% consideră că au venituri insuficiente pentru un trai satisfăcător. În ceea ce privește veniturile populației, 41,7% trăiesc din beneficii sociale iar doar un procent de 16,7% sunt angajați.

ZUM 3 - Zona "Sterminos" are o populație de 201 locuitori. În acest perimetru proporția pensionarilor foști mineri este de 61,6%, iar proporția celor care nu sunt încadrați în muncă este de 38,4%, nivelul de școlarizare este scăzut, 30,6% au absolvit maxim 8 clase. Problemele identificate sunt următoarele: reabilitarea blocurilor, amenajarea aleilor de acces între blocuri. Persoanele se confruntă cu dificultăți în accesarea locurilor de muncă deoarece sunt necalificați iar nivelul de școlarizare le este scăzut. Un procent de 73,2% consideră că veniturile lor sunt insuficiente.

Studiul de referință reprezentativ la nivelul populației din teritoriul SDL

La nivelul teritoriului SDL și ZUM au fost aplicate următoarele instrumente de cercetare: sondaj de opinie (cercetare cantitativă) și focus grup (cercetare calitativă).

Sondajul de opinie a fost aplicat pe un număr de 200 de persoane, teritoriul SDL are un număr de 9317 locuitori, iar numărul persoanelor incluse în studiu este de 2,15% din totalul populației.

Focus grupul – au fost realizate un număr de 6 focus grup dintre care câte două pe fiecare zonă identificată ca fiind ZUM, iar unul cu persoane aparținând autorităților locale, persoana care are ca obiect de interes problemele specifice ale UAT. În urma realizării celor 6 focus grup au fost identificate problemele generale și specifice ale fiecărei zone ZUM și a teritoriului SDL. Între problemele identificate, cel mai des întâlnite au fost următoarele: necesitatea reabilitării blocurilor de locuințe, lipsa locuințelor, supraaglomerarea locuințelor, nivelul de educației al populației active este scăzut, motiv pentru care se înregistrează un număr crescut de persoane care nu au loc de muncă. Nivelul veniturilor populației este scăzut, cauză din care acestea se utilizează preponderent pentru acoperirea cheltuielilor și a alimentației zilnice.

Strategia de dezvoltare durabilă a orașului Uricani 2021-2027

Validarea și declararea zonelor urbane marginalizate

1. ZUM 1 - Zona "1 Mai"

Criteria/ Dimensiune	Indicatori cheie	Nivelul indicatorilor în zonă	Praguri minimale*
Capital uman	Proporția persoanelor de 15-64 de ani care au absolvit maxim 8 clase (gimnaziu)	37,5%	22,05%
	Proporția persoanelor cu dizabilități, boli cronice sau alte afecțiuni care le îngreunează activitățile zilnice	18,34%	8%
	Proporția copiilor (0-17 ani) din populația totală	36,82%	20,44%
Ocuparea forței de muncă	Proporția persoanelor de 15-64 ani care nu sunt încadrate pe piața formală a muncii și nu urmează o formă de învățământ	78%	22,15%
Locuire	Proporția locuințelor fără curent electric	2%	0%
	Proporția locuințelor supra-aglomerate (< 15,33 m ² pe persoană)	70,58%	54,73%
	Nesiguranță locativă: proporția gospodăriilor ce nu dețin locuința în proprietate personală	13%	12,32%

Această zonă este validată ca ZUM prin îndeplinirea simultan a tuturor condițiilor. Se propune includerea acestei zone urbane marginalizate în ZUM 1 și conform datelor obținute îndeplinește condițiile privind: capitalul uman, nivelul de ocupare, și condițiile de locuire precară pentru a fi declarată și validată ca ZUM.

2. ZUM 2 - Zona "Aleea Jiului"

Criteria/ Dimensiune	Indicatori cheie	Nivelul indicatorilor în zonă	Praguri minimale*
Capital uman	Proporția persoanelor de 15-64 de ani care au absolvit maxim 8 clase (gimnaziu)	31,7%	22,05%
	Proporția persoanelor cu dizabilități, boli cronice sau alte afecțiuni care le îngreunează activitățile zilnice	22 %	8%
	Proporția copiilor (0-17 ani) din populația totală	46 %	20,44%
Ocuparea forței de muncă	Proporția persoanelor de 15-64 ani care nu sunt încadrate pe piața formală a muncii și nu urmează o formă de învățământ	83,3%	22,15%
Locuire	Proporția locuințelor fără curent electric	3%	0%
	Proporția locuințelor supra-aglomerate (< 15,33 m ² pe persoană)	72%	54,73%
	Nesiguranță locativă: proporția gospodăriilor ce nu dețin locuința în proprietate personală	16%	12,32%

Această zonă este validată ca ZUM prin îndeplinirea simultan a tuturor condițiilor. Se propune includerea acestei zone urbane marginalizate în ZUM 2 și conform datelor obținute îndeplinește condițiile privind: capitalul uman, nivelul de ocupare, și condițiile de locuire precară pentru a fi declarată și validată ca ZUM.

3. ZUM 3 - Zona "Sterminos"

Criteria/ Dimensiune	Indicatori cheie	Nivelul indicatorilor în zonă	Praguri minimale*
Capital uman	Proporția persoanelor de 15-64 de ani care au absolvit maxim 8 clase (gimnaziu)	31,7%	22,05%
	Proporția persoanelor cu dizabilități, boli cronice sau alte afecțiuni care le îngreunează activitățile zilnice	32 %	8%
	Proporția copiilor (0-17 ani) din populația totală	26 %	20,44%
Ocuparea forței de muncă	Proporția persoanelor de 15-64 ani care nu sunt încadrate pe piața formală a muncii și nu urmează o formă de învățământ	38,4%	22,15%
Locuire	Proporția locuințelor fără curent electric	0%	0%
	Proporția locuințelor supra-aglomerate (< 15,33 m ² pe persoană)	55%	54,73%
	Nesiguranța locativă: proporția gospodăriilor ce nu dețin locuința în proprietate personală	13%	12,32%

Această zonă este validată ca ZUM prin îndeplinirea simultan a tuturor condițiilor. Se propune includerea acestei zone urbane marginalizate în ZUM 3 și conform datelor obținute îndeplinește condițiile privind: capitalul uman, nivelul de ocupare, și condițiile de locuire precară pentru a fi declarată și validată ca ZUM.

Populația și caracteristicile demografice

Numărul de locuitori la nivelul teritoriului SDL este de 9317 de locuitori. Pe fiecare ZUM în parte situația numărului de locuitori este următoarea: ZUM 1 – 849 de locuitori, ZUM 2 – 112 locuitori, ZUM 3 – 201 de locuitori .

Persoanele aflate în risc de sărăcie sau excluziune socială

La nivelul teritoriului SDL persoanele aflate în risc de sărăcie, cele care se confruntă cu o deprivare materială severă, cele care trăiesc în gospodării cu o intensitate extrem de redusă a muncii, se află localizate în cele 3 ZUM-uri. Cele mai expuse categorii de persoane la excluziune socială și la marginalizare sunt: copiii, persoanele vârstnice și mamele singure cu copii în întreținere.

În ceea ce privește persoanele aflate în risc de sărăcie putem exemplifica:

Numărul persoanelor ocupate pe cele trei ZUM-uri, conform datelor obținute din cele 200 de chestionare aplicate în teren, este următoarea pe ZUM 1 s-au aplicat un număr de 100 de chestionare, iar distribuția acestora este următoarea din punct de vedere al riscului de excluziune și marginalizare, identificăm un procent de 78% persoane fără ocupație. Pe ZUM 2 s-au aplicat un număr de 40 de chestionare, iar dintre cei intervievați un procent de 83,3% sunt fără ocupație. La nivelul ZUM 3 procentul persoanelor fără ocupație este de 38,4%, iar procentul persoanelor pensionare este de 61,6%, %, în această zonă au fost aplicate un număr de 60 de chestionare.

Problemele comunitare din perspectiva cetățenilor și a autorităților/instituțiilor

La nivelul orașului au fost realizate două cercetări de piață: una cantitativă- sondaj de opinie, prin care au fost aplicate 200 de chestionare în teritoriul SDL și ZUM, una calitativă- focus grup, au fost realizate 6 focus grup cu persoane aparținând teritoriului SDL și Zum.

Problemele identificate la nivelul acestor zone sunt următoarele:

Infrastructură și locuințe - locuirea și supraaglomerarea locuințelor este o problemă prezentă în toate zonele studiate. Pe fiecare ZUM în parte, situația este următoarea: ZUM 1- necesitatea reabilitării blocurilor de locuințe, crearea unui sistem funcțional de menținere a curățeniei în spațiile comune și în zona din afara blocurilor de locuințe, nivel scăzut de accesare a serviciilor publice, nivel scăzut de ocupare al locuitorilor, veniturile locuitorilor sunt insuficiente, ZUM 2 lipsa locurilor de muncă, necesitatea reabilitării blocurilor de locuințe, nivelul veniturilor insuficient, nivel scăzut de accesare a serviciilor publice, accesul greu la spațiile publice și la cele de interes, ZUM 3 reabilitarea blocurilor, amenajarea aleilor de acces între blocuri.

Educație și statutul educațional al adulților - o mare parte din personale din ZUM au un nivel de școlarizare scăzut. Lipsa unei scoli finalizate și lipsa abilităților de scris citit îi împiedică pe unii să acceseze locurile de muncă. Pe fiecare ZUM în parte, situația este următoarea: ZUM 1 lipsa locurilor de muncă; ZUM 2 lipsa locurilor de muncă; ZUM 3 accesul pe piața muncii este foarte dificil în condițiile în care nivelul de educație este scăzut.

Veniturile și cheltuielile gospodăriilor - Pe fiecare ZUM în parte, situația este următoarea: ZUM 1 -62,9 % din cei chestionați apreciază ca fiind insuficiente veniturile lor; ZUM 2- 95,54% din cei chestionați apreciază ca fiind insuficiente veniturile lor; ZUM 3 -73,2% din cei chestionați apreciază ca fiind insuficiente veniturile lor.

Educația copiilor - un procent de peste 90% din cei incluși în studii au considerat că accesul la instituțiile de învățământ este ușor și au demonstrat ca sunt motivați să își dea copiii la școală atât cât posibilitățile intelectuale ale acestora o permit. Totuși rata abandonului școlar în rândul persoanelor marginalizate social este mai ridicată decât rata abandonului școlar la restul populației.

Accesul la servicii publice în funcție de zona în care locuiesc persoanele înscrise în studii, accesul la serviciile publice se face pe jos în imediata vecinătate a zonei de locuit sau cu mijloace de transport. La nivelul tuturor ZUM-urilor situația este similară și se prezintă astfel: în ceea ce privește accesul la școli și grădinițe din zona respectivă, 91,7% dintre respondenți au apreciat ca fiind destul de bun sau foarte bun, accesul la parcuri și modalități de petrecere a timpului liber este destul de bun din populația interviuată, accesul către piețe, spital, gară, stație de autobuz este relativ, respondenții împărțindu-se în două categorii mari (cei care consideră accesul ușor și cei care îl consideră dificil).

2.10. ADMINISTRAȚIA LOCALĂ

Primăria orașului Uricani este o structură funcțională cu activitate permanentă care duce la îndeplinire hotărârile Consiliului local și dispozițiile primarului, soluționând problemele curente ale comunității locale.

Misiunea Primăriei Orașului Uricani este de a fi permanent în slujba nevoilor comunității locale pentru a le rezolva într-o manieră legală, transparentă, echitabilă, competentă și eficientă, asigurând astfel prosperitatea locuitorilor orașului, prin furnizarea de servicii la un înalt standard de calitate în context național și internațional.

Aparatul de specialitate a primarului orașului Uricani are următoarea structură organizatorică:

- Compartiment cabinetul primarului
- Administrator public
- Secretar general
- Serviciul economic
 - Compartiment buget, finanțe, contabilitate
 - Compartiment impozite și taxe
 - Compartiment evidența scriptică, fizică și valorică și de administrare a domeniului public și privat
- Compartimentul Resurse umane, salarizare
- Biroul Centrul Național de Informare și Promovare Turistică și Casa de Cultură
 - Compartiment Casa de Cultură
 - Compartiment Centrul Național de Informare și Promovare Turistică
 - Compartiment Promovare tradiții și folclor
- Serviciul Poliția Locală
- Compartiment Administrativ și transport
- Serviciul Salvamont
- Compartiment secretariat, registratură, relații cu publicul
- Serviciul U.A.T., protecție civilă, PSI, protecția mediului, autorizare liberă inițiativă, control comercial, achiziții publice, programe dezvoltare europeană, tehnic, investiții, spațiu locativ, control managerial intern
 - Compartiment UAT, protecția mediului, autorizare liberă inițiativă, control comercial
 - Compartiment programe, dezvoltare europeană, protecție civilă, PSI
 - Compartiment achiziții publice
 - Compartiment tehnic, investiții, spațiu locativ
- Direcția asistența socială
 - Compartiment asistență socială
 - Compartiment asistenți personali
- Compartimentul cadastru, agricultură și arhivă

În subordinea Consiliului Local:

- Aparatul permanent al consiliului local
- Serviciul public comunitar local de evidență a persoanelor (organizat la nivel de compartiment)
- Serviciul Gospodărire locală Uricani (cu personalitate juridică)

CAP. III ANALIZASWOT

1. INFRASTRUCTURA

PUNCTE TARI	PUNCTE SLABE
<ul style="list-style-type: none"> • Localitate situată pe drumul DN 66A • Calitate satisfăcătoare a rețelei rutiere din cadrul comunității • Existența sistemului de alimentare cu apă și a unei stații de epurare a apei • Existența barajului de la Valea de Pești pentru sistemul de alimentare cu apă potabilă • Existența unei rețele de transport auto ce asigură legătura cu municipiul Petroșani și celelalte orașe din Valea Jiului • Posibilitatea deschiderii înspre județele limitrofe datorită poziției geografice • Așezare liniară propice realizării rețelei de alimentare cu apă și canalizare în zonele unde nu există • Existența dotărilor edilitare (2 școli generale în oraș și una primară în Câmpu lui Neag, 2 grădinițe, o Casă de Cultură, muzeul de etnografie și folclor din incinta Casei de Cultură cabinete stomatologice, 3 farmacii, săli de informatică) • Existența unui adăpost pentru animalele fără protecție - câini • Existența unei Săli de sport precum și a unui teren sintetic • Existența unui fond locativ construit • Existența MHC • Existența rețelelor de telefonie fixă și mobilă, internet • Existența unor clădiri-spații care pot acoperi unele activități economice productive 	<ul style="list-style-type: none"> • Lipsa unei infrastructuri adecvate în special drumuri pentru acces facil în zonele turistice • Sistarea lucrărilor la drumul DN66A Câmpu lui Neag – Băile Herculane • Lipsa infrastructurii de turism • Lipsa utilităților în zonele turistice • Starea avansată de degradare a drumurilor vicinale atât în oraș, cât și din localitățile componente Valea de Brazi și Câmpu lui Neag • Drumul județean DJ 667C care face legătura cu localitatea Runcu, neasfaltat • Drumul DN 66A Uricani - Valea de Brazi - Campu lui Neag, nemodernizat • Zone pietonale degradate • Spații publice neamenajate • Lipsa infrastructurii și a utilităților (apă, canalizare, deșeuri, gaz, internet, cablu) în orasul Uricani și localitățile componente Valea de Brazi și Câmpu lui Neag • Lipsa canalelor tehnice pentru utilități (pentru a permite intervenția rapidă în caz de situații de urgență) • Deficiențe în sistemul/rețeaua de alimentare cu apă-canalizare • Rețeaua de canalizare subdimensionată în unele zone, iar la gospodăriile proprietate aceasta lipsește • Rețeaua de apă potabilă nu există în unele zone, iar unde există, pe alocuri este colmatată • Lipsa unui sistem de colectare-transport a deșeurilor electronice, electrice, electro-casnice (DEEE) • Lipsa unui sistem de colectare-transport a deșeurilor vegetale și a deșeurilor rezultate din construcții și demolări • Neregularizarea albiilor cursurilor de apă de pe raza orașului Uricani și a celor două localități componente

Strategia de dezvoltare durabilă a orașului Uricani 2021-2027

	<p>Valea de Brazi și Campu lui Neag</p> <ul style="list-style-type: none"> • Stare de degradare a blocurilor de locuit (structuri de rezistență, fațade, acoperișuri, utilități) • Lipsa investițiilor în reabilitarea energetică a fondului construit • Locuinte insuficiente pentru locuitori • Spații publice care nu îndeplinesc condițiile de eficiența energetică în vigoare • Lipsa dotărilor cu echipamente performante a unitatilor de învățământ de pe raza orașului Uricani • Lipsa sistemelor de contorizare inteligentă pentru serviciile de utilități publice • Lipsa locurilor de parcare • Lipsa unor piste pentru bicicliști, • Lipsa Parcurilor tehnologice / industriale/ incubatoare de afaceri • Lipsa unor parcuri fotovoltaice
OPORTUNITĂȚI	AMENINȚĂRI
<ul style="list-style-type: none"> • Existența unor programe cu finanțare europeană și națională pentru dezvoltarea și reabilitarea infrastructurii • Posibilitatea de Concesionare sau inchiriere de terenuri către investitori • Modernizarea infrastructurii urbane • Existența a 25 de drumuri vicinale, neîntreținute în prezent, dar care reabilite pot fi utilizate mai eficient • Posibilitatea utilizării energiei solare pentru producerea de energie electrică • Parteneriat public-privat eficient • Construirea și finalizarea drumului DN66A Câmpu lui Neag – Băile Herculane • Sprijin din partea autorităților județene • Utilizarea facilităților legislative • Existența cadrului legislativ care sprijină investițiile în creșterea eficienței energetice a construcțiilor 	<ul style="list-style-type: none"> • Degradarea în timp a infrastructurii duce la nefuncționalitatea acesteia • Dezinteresul investitorilor pentru această zonă • Slaba alocare de fonduri guvernamentale • Buget local insuficient pentru cofinanțarea la proiectele de investiții • Necorelarea politicilor macroeconomice (bugetare, monetare și fiscale) cu realitățile și nevoile existente în zonă ; • Calamități naturale • Posibilități limitate de susținere din bugetul local a programelor de investiții în reabilitarea termică a clădirilor/locuințelor; • Capacitatea redusă sau lipsa de implicare a populației pentru cofinanțare proiectelor de reabilitare termică;

2.MEDIUL ECONOMIC

PUNCTE TARI	PUNCTE SLABE
<ul style="list-style-type: none"> • Existența unei forțe de muncă calificată • Existența specializărilor turism și prelucrarea lemnului în cadrul Liceului Tehnologic Retezat • Materie primă de masă lemnoasă • Terenuri disponibile pentru potențialii investitori • Potențial de vânătoare și piscicol ridicat • Vegetație forestieră bogată • Existența pășunilor pentru creșterea animalelor • Fond forestier cu bogate resurse silvice (cuarț, lemn, numeroase ape curgătoare, ciuperci, fructe de pădure, plante medicinale, produse alimentare ecologice) • Existența unei game variate de materii prime necesare industriei (cărbune, cuarț, apă plată) • Disponibilitatea administrației publice locale pentru sprijinirea investitorilor și atragerea lor 	<ul style="list-style-type: none"> • Inchiderea sectorului minier • Lipsa unui parc industrial • Număr de redus de IMM-uri • Somaj ridicat • Lipsa unei baze de date privind cererea și oferta forței de muncă pe meserii • Slabă informare cu privire la programele de finanțare europene • Investiții reduse în activități economice care să aducă plus valoare pe plan local • Lipsa unei structuri asociative pentru creșterea animalelor și apicultură • Lipsa unor unități de procesare a produselor agricole primare (abator, centru de colectare și procesarea a laptelui, plante medicinale, prelucrarea carni, procesare primă primară de lână și piei) • Lipsa unor programe de calificare/ recalificare/ reconversie profesională a forței de muncă disponibilă în diferite meserii necesare noilor ramuri economice care tind să se dezvolte • Lipsa piețelor de desfacere pentru valorificarea produselor locale • Lipsa infrastructurii necesare unui targ de produse și prezentare a produselor , etc cu specific local
OPORTUNITĂȚI	AMENINȚĂRI
<ul style="list-style-type: none"> • Mediatizarea oportunităților de afaceri din zonă • Accesarea unor programe de finanțare/ creditare pentru IMM-uri • Tradiția industrială a orașului-mineritul • Exploatarea și prelucrarea lemnului • IMM-urile generatoare de noi locuri de muncă • Creșterea numărului de IMM-uri • Forță de muncă ieftină • Calificarea forței de muncă în turism 	<ul style="list-style-type: none"> • Migrația populației active • Domeniu îngust de calificare a forței de muncă • Slabă capacitate a mediului de afaceri pentru absorbția fondurilor • Scăderea nivelului de trai • Instabilitatea legislației • Competiția neloială datorată pieței negre • Declinul economic al activităților datorită închiderii sectorului minier • Slabă capacitate a mediului de afaceri de absorbție a fondurilor • Conurența neloială (munca la negru)

Strategia de dezvoltare durabilă a orașului Uricani 2021-2027

<ul style="list-style-type: none"> • Creșterea numărului de noi locuri de muncă și diversificarea lor • Evaluarea potențialului de resurse naturale și crearea de centre de colectare și prelucrare a ciupercilor, a fructelor de pădure, centru de colectare și prelucrare a laptelui, înființarea unui abator, plante medicinale, prelucrarea carni, procesare prima primara de lana si piei • Amenajarea unei zone pentru funcționarea săptămânală a unui târg de animale • Resurse naturale care pot genera noi activități economice prin valorificarea lor: cărbunele, lemnul, fructele de pădure, cuarțul, apa etc. • Valorificarea produselor alimentare tradiționale obținute în gospodării particulare • Existența unor programe de stimulare a dezvoltării industriilor nepoluante și a industriilor de reciclare a materialelor refolosibile • Sprijinirea investitorilor prin acordare de facilități și consultanță • Dezvoltarea afacerilor datorită construirii drumului DN66A Câmpu lui Neag – Băile Herculane 	<ul style="list-style-type: none"> • Neadaptări la condițiile impuse de UE
---	---

TURISM SI AGRICULTURA

PUNCTE TARI	PUNCTE SLABE
<ul style="list-style-type: none"> • Prezența elementelor naturale valoroase: Munții Retezat (Parcul Național Retezat, cel mai vechi și mai mare din țară), Munții Vâlcan, formațiuni carstice, cascade, floră, faună; • Poartă de intrare în Parcul Național Retezat; 	<ul style="list-style-type: none"> • Infrastructura turistică slab dezvoltată; • Lipsa utilităților în zonele turistice; • Slaba diversificare a structurilor de primire turistică; • Inexistența spațiilor de compare amenajate;

Strategia de dezvoltare durabilă a orașului Uricani 2021-2027

<ul style="list-style-type: none"> • Zona intacta pe teritoriul administrativ al UAT Uricani • Bioclimat tonic - stimulent puternic aeroionizat negativ; • Dispune de potențial pentru dezvoltarea sporturilor de iarnă - Munții Vâlcan - pe întreg versantul nordic și nord-estic , la peste 1400 m, unde zăpada persistă 140-150 zile /an. Se detașează, în acest sens arealul Șarba-Oslea; • Lacul format pe locul fostei cariere Câmpului Neag, aflat în proprietatea Primăriei orașului Uricani dispune de potențial pentru amenajarea agrementului nautic; • Zona dispune de potențial pentru dezvoltarea sporturilor extreme (alpinism, parapantă) și a turismului de aventură; • Tradiție în creșterea animalelor (oierit, vite mari); • Existența unor suprafețe mari de pășune, în special în golul alpin, aparținând primăriei orașului; • Potențial dezvoltat pentru dezvoltarea unui sector zootehnic puternic; • Condiții pedo-climatice favorabile pentru dezvoltarea pomiculturi și apiculturii; • Potențial pentru dezvoltarea speoturismului- peșterile și avenele se găsesc într-un număr foarte mare, multe dintre ele nefiind nici măcar explorate; • Potențial pentru dezvoltarea ecoturismului; • Multiculturalitatea zonei crează premisele pentru dezvoltarea unui produs cultural atractiv; • Manifestările folclorice tradiționale cum ar fi: nedeile, măsuratul oilor, ceremonialul de iarnă al crailor, nunțile; • Un valoros fond cinegetic (urs, capră neagră, mistreț, cocoș de munte) și piscicol (păstrăv, scobar, mreană, lipan), • Vecinătatea cu numeroase mărturii ale istoriei și culturii naționale: cetatea de la 	<ul style="list-style-type: none"> • Lipsa structurilor pentru agrement și petrecere a timpului liber; • Oferta de servicii turistice monotona și lipsită de interes și varietate, slaba valorificare a potențialului existent; • Oferta de produse turistice nediversificată și slab popularizată la nivel național; • Insuficienta valorificare a oportunităților turismului rural; • Lipsa unor circuite tematice, circuite de mountain-bike, circuite de drumetii montane și trasee turistice • Lipsa unor pensiuni turistice și agroturistice • Lipsa unor măsuri concrete și a unor parteneriate public-private care să aibă ca scop dezvoltarea turismului; • Lipsa resurselor umane specializate în domeniul turismului, cu efect asupra calității serviciilor oferite de operatorii de turism; • Agricultură practică este în general pentru subzistență; • Suprafețe mici destinate cultivării și în general dispersate fără posibilitatea de comasare; • Produse agroalimentare din import cu prețuri scăzute care fac concurență produselor locale; • Promovarea insuficientă a produselor alimentare și nealimentare tradiționale (produse specifice zonei montane); • Valorificarea insuficientă a produselor locale derivate din producția ramurii vegetale; • Dificultăți în valorificarea produselor agricole;
--	---

Strategia de dezvoltare durabilă a orașului Uricani 2021-2027

<p>Banița, reședința romană de la Ulpia Traiana Sarmisegetusa, cetățile dacice de la Orăștie, castelul Huniazilor, operele brâncușiene de la Târgu Jiu, mănăstirile de la Prislop și Lainici;</p> <ul style="list-style-type: none"> • Datorită varietății resurselor, orașul Uricani are un potențial turistic exploatabil pe toată durata anului calendaristic, fiind afectat într-o măsură mică de sezonabilitate; • Existența, la nivelul autorității, a unor inițiative pentru dezvoltarea turismului; • Executarea lucrărilor de reîmpăduriri, decopelșiri și degajări pentru redarea în circuitul silvic a terenurilor exploatare. • Existența unui Centru de Informare și Promovare Turistică; 	
OPORTUNITĂȚI	AMENINȚĂRI
<ul style="list-style-type: none"> • Atestarea orașului Uricani ca stațiune turistică • Pot fi practicate numeroase forme de turism ce se bazează pe natură: turism montan, turism de odihnă și recreere, turism de aventură, turism de week-end, speoturism, cicloturism, drumeții; • Instituțiile locale și naționale sunt preocupate de ecologizare perimetrelor miniere care au fost închise, cu efecte benefice asupra gradului de ocupare a forței de muncă și a mediului ambiant; • Dezvoltarea ecoturismului- existența unei strategii naționale de dezvoltare a ecoturismului care prevede conservarea și valorificarea ariilor naturale protejate din zonă în vederea exploatării acestora ca atracții turistice; • Posibilitatea omologării unor produse tradiționale locale; • Dezvoltarea de activități culturale locale care să promoveze tradițiile și zona; • Posibilitatea obținerii de produse 	<ul style="list-style-type: none"> • Slaba preocupare pentru valorificarea potențialului turistic al zonei montane și întreținerea traseelor turistice; • Nivelul scăzut al investițiilor în turism; • Îmbătrânirea demografică, datorată în principal scăderii natalității și creșterii ponderii populației vârstnice; • Migrația populației — unul din principalii factori care au contribuit la scăderea numerică a populației zonei; • Scăderea nivelului de trai datorată creșterii semnificative a șomajului și a gradului de neocupare a forței de muncă active; • Pierderea identității și a specificului zonei, a tradițiilor și obiceiurilor; • Lipsa de interes pentru conservarea obiceiurilor și tradițiilor prin trecerea populației din zona rurală (din localitățile componente Valea de Brazi și Câmpu lui Neag) de la un stil de viață tradițional la cel modern, urban; • Condiții restrictive în accesare de fonduri în domeniul turismului;

Strategia de dezvoltare durabilă a orașului Uricani 2021-2027

<p>alimentare ecologice;</p> <ul style="list-style-type: none"> Promovarea identitatii locale 	<ul style="list-style-type: none"> Slaba aplicare a legislației în domeniul turismului; Lipsa unor programe de reorientare și reprofesionalizare coerente pentru forța de muncă care ar crește atractivitatea zonei pentru investitori; Resurse financiare limitate Exploatarea nerațională a fondului cinegetic și forestier.
--	--

SĂNĂTATE - SOCIAL

PUNCTE TARI	PUNCTE SLABE
<ul style="list-style-type: none"> Existenta cladirii fostului spital Dotarea corespunzatoare a cabinetelor de specialitate din cadrul ambulatoriului din Uricani Existența farmaciilor; Existența Centrului de Îngrijire și Asistență pentru persoane adulte cu dizabilități Uricani Existența unui Centru de Permanenta 	<ul style="list-style-type: none"> Lipsa medicilor specialiști Scăderea nivelului de trai Resurse umane insuficiente în sănătate Lipsa unui centru de ocrotire pentru anumite categorii cu probleme (minori abuzați, femei abuzate, tineri dezinstituționalizați) Lipsa centru de îngrijire persoane vârstnice la domiciliu Lipsa serviciilor de asistență medicală specializată Lipsa Centru social de zi si recuperare Lipsa unui ambulatoriu mobil
OPORTUNITĂȚI	AMENINȚĂRI
<ul style="list-style-type: none"> Crearea de parteneriate cu ONG-uri implicate în servicii sociale Înfrățirea orașului cu localități ale țărilor membre UE Sistem integrat de tip e-sănătate pentru a facilita accesul la servicii de sănătate și schimbul de informații medicale; Posibilitati de finantare de proiecte din fonduri europene 	<ul style="list-style-type: none"> Subfinanțarea sistemului sanitar și uzura fizică a infrastructurii sanitare; Tendența de părăsire a sistemului medical de către personalul calificat (medici, asistente); Creșterea delincvenței juvenile Creșterea riscului de îmbolnăvire a populației

TINERET, EDUCAȚIE, CULTURĂ-CULTE ȘI SPORT

PUNCTE TARI	PUNCTE SLABE
<ul style="list-style-type: none"> Cadre didactice bine pregătite și 	<ul style="list-style-type: none"> Lipsa conexiunii la internet a gospodăriilor din

Strategia de dezvoltare durabilă a orașului Uricani 2021-2027

<p>calificate</p> <ul style="list-style-type: none"> • Condiții optime de studiu in unitatiile de invatamant • Existența unei săli de Sport de 50 de locuri în care se practică: tenis, handbal, fotbal, baschet • Existența unui Stadion și a unei echipe de fotbal Minerul Uricani • Existența unui muzeu Mesajul Străbunilor la Școala gimnaziala nr.2 • Existenta unei Case de Cultură • Oferta diversificata de materii si activitati scolare • Accesarea fondurilor europene pentru reabilitarea si dotarea Liceului Tehnologic Retezat si a scolii gimnaziale nr.2 • Accesarea fondurilor europene pentru reabilitarea si dotarea atelierului scolar aferent Liceului Tehnologic Retezat • Sprijinirea financiară a cultelor religioase 	<p>localitățile componente Valea de Brazi și Câmpu lui Neag care limitează comunicarea și informarea</p> <ul style="list-style-type: none"> • Dotări insuficiente și servicii insuficient dezvoltate • Dotare insuficientă a școlilor • Lipsa posibilităților de petrecere a timpului liber, a activităților recreative și culturale • Resurse insuficiente de susținere din bugetul local • Lipsa echipamente electronice pentru desfasurarea activitatiilor on-line • Lipsa materialelor sanitare pentru scoli in vederea gestionarii situatiei de pandemie generata de virusul SARS-COV-2 • Lipsa de autobuze electrice si echipamentele specifice pentru transportul scolar din localitatea componenta Campul lui Neag pana la unitatile scolare din orasul Uricani • Lipsa unei gradinite cu program prelungit • Camin cultural Campu lui Neag nemodernizat • Lipsa unei sali de sport scolară pentru elevii Liceului Tehnologic Retezat • Lipsa unui bazin de înot • Lipsa unui centru cultural pentru tineri si a unui cinematograf • Casa de Cultura nemodernizata si cu dotari insuficiente pentru a acoperi necesitatiile cultural artistice • Stadion Minerul Uricani nemodernizat • Lipsa unei baze sportive • Lipsa unor terenuri de sport multifunctionale si a locurilor de joaca
Oportunități	Amenințări
<ul style="list-style-type: none"> • Crearea unei baze sportive • Înființarea unor cursuri pentru adulți • Construirea unei noi grădinițe • Înfrățirea orașului cu localități ale țărilor membre UE • Atragerea de finantari nerambursabile 	<ul style="list-style-type: none"> • Riscul comasării școlilor din cauza numărului insuficient de elevi • Frecvență slabă la liceu și migrația tinerilor • Dotarea insuficientă a școlilor • Lipsa posibilităților de petrecere a timpului liber, a activităților recreative și culturale • Resurse financiare insuficiente de susținere din bugetul local

MEDIU

PUNCTE TARI	PUNCTE SLABE
<ul style="list-style-type: none"> • Dispune de suprafețe considerabile de zone verzi și zone împadurite • Concentrațiile poluanților gazoși în atmosfera orașului determinate în punctele de prelevare existente în cadrul sistemului de monitorizare, se situează sub limitele admise; • Existența unor zone întinse acoperite de păduri, având un important rol în asigurarea echilibrului ecologic în zonă • Spațiul rural neafectat și curat • Existența unui capital natural de valoare deosebită din punct de vedere al: peisajului, biodiversității, resurselor de apă, genofondului etc. • Existența unei Rezervații Naturale și Științifice – Parcul Național Retezat • Existența în cadrul primăriei a unui birou specializat în probleme de mediu • Existența Serviciului pentru situații de urgență • Există proiecte în derulare pentru modernizarea rețelei de canalizare • Desfasurarea unor campanii de colectare a deșeurilor ce constau în echipamente electronice și electrocasnice • Existența unei stații de epurare a apelor uzate 	<ul style="list-style-type: none"> • Lipsa colectării controlate a deșeurilor menajere • Existența unor zone neacoperite de rețeaua de canalizare, zone în cadrul cărora fosele septice poluează pânza freatică prin scurgeri • Depozitarea necontrolată a gunoaielor de-a lungul pâraielor, râurilor, drumurilor precum și depozitarea provizorie în gropile de pe malul Jiului • Străzi nemodernizate, greu practicabile în comunitățile componente; • Lipsa lucrărilor pentru combaterea eroziunii și a alunecărilor de teren • Cursuri de ape neregularizate • Lipsa unei rampe ecologice pentru gunoi • Sistem slab de management al deșeurilor (colectare, transport și depozitare a gunoaielor menajere) • Nivelul scăzut al managementului informației de mediu • Nivelul scăzut al cunoștințelor comunității pentru problemele de mediu • Lipsa politicilor pentru minimizarea/reciclarea deșeurilor rezultate din activități economice • Probleme nesoluționate legate de colectarea, transportul, depozitarea și reciclarea deșeurilor • Lipsa dotării serviciului public de gospodărire locală cu echipamente și utilaje de intervenție pentru întreținerea căilor de acces, cursuri de apă și pentru prevenirea inundațiilor și a altor fenomene generate de schimbările climatice • Lipsa dotării serviciului Salvamont cu echipamente și utilaje de intervenție specifice
OPORTUNITĂȚI	AMENINȚĂRI
<ul style="list-style-type: none"> • Programe de finanțare în domeniul mediului și reconstrucției ecologice a 	<ul style="list-style-type: none"> • Exploatarea irațională a fondului forestier • Risc permanent pentru degradarea factorilor de

Strategia de dezvoltare durabilă a orașului Uricani 2021-2027

<p>terenurilor afectate de minerit</p> <ul style="list-style-type: none"> • Promovarea investițiilor de mediu în zonă • Elaborarea de proiecte pe programe de gestiune a deșeurilor cu accent pe reciclarea și re folosirea produselor și materialelor • Posibilitatea de acces la fonduri nerambursabile în scopul soluționării problemelor de mediu • Programele guvernamentale bilaterale între România și diverse țări UE • 	<p>mediu prin nerespectarea legislației</p> <ul style="list-style-type: none"> • Lipsa unor politici concentrate pentru protecția mediului • Calamități naturale • Neobținerea finanțării externe • Degradarea și poluarea mediului natural
--	---

ADMINISTRAȚIE PUBLICĂ LOCALĂ

PUNCTE TARI	PUNCTE SLABE
<ul style="list-style-type: none"> • Acces bun la mijloace de informare: presă, telefon, fax, e-mail, internet; • Existența paginii web a orașului: http://www.orasuluricani.ro/ • Existența unei pagini web http://www.turismuricani.ro/ • Existența unei pagini web http://www.cnipturicani.ro/ • Existența personalului calificat • Conștientizarea importanței activității fiecărui angajat • Transparența funcționării sistemului instituțional pentru fiecare angajat • Actualizarea permanentă a fișei postului • Existența Serviciului Public Gospodărire Locală 	<ul style="list-style-type: none"> • Promovare slabă a potențialului turistic • Mobilizare insuficientă aproape inexistentă a cetățenilor în problemele comunității • Slaba comunicare a cetățenilor cu autoritatea locală • Slaba salarizare a personalului APL • Număr redus de parteneriate cu ONG-uri sau alte structuri asociative • Lipsa dotării serviciilor din subordinea administrației publice locale cu mijloace de transport și echipamente de lucru nepoluante și ecologice. • Lipsa unui sistem informatic integrat în vederea îmbunătățirii comunicării și a schimbului de informații pe toate nivelurile interne ale administrației publice locale • Lipsa unui sistem management trafic și telegestiune sistem de iluminat public • Neactualizarea Planului Urbanistic General • Lipsa Planului Cadastral al zonei

Strategia de dezvoltare durabilă a orașului Uricani 2021-2027

	<ul style="list-style-type: none"> • Lipsa dispozitivelor si instrumentelor inteligente (supraveghere video) • Lipsa echipamentelor de alarmare si dotare cu materiale si utilaje de interventie in situatii de urgenta
OPORTUNITĂȚI	AMENINȚĂRI
<ul style="list-style-type: none"> • Mediatizarea prin pagina web a localității, a potențialului turistic și a realizărilor acțiunilor întreprinse • Sprijinirea de către APL a investițiilor în turism și agro-turism • Implementarea unor programe cu finantare externa care vor conduce la imbunatatirea ativitatii in administratia publica 	<ul style="list-style-type: none"> • Scăderea sprijinului din partea autorităților județene regionale sau centrale • Zonă monoindustrială • Luptele politice • Necorelarea între obligatiile autoritatilor locale si resursele lor fianaciare • Neimplicarea tuturor actorilor